

CERERE
pentru afisarea ofertei de vanzare a terenului
 - persoane fizice -

| | |
|---|--|
| Județul/Localitatea(*) CPVASHA | Nr. unic de înregistrare al ofertei de vânzare din Registrul de evidență |
| Primăria(*) VALCELE | Nr. 23 din 31.05.2022 (ziua/lună/an) (*) |
| Numele și prenumele funcționarului primăriei care primește cererea (*) STANESCU ECATERINA NICOLETA | Semnătura funcționarului care primește oferta de vânzare <i>[Signature]</i> |

Stimata doamna primar/Stimate domnule primar,

1. (*) Subsemnatul/Subsemnata, *[Signature]*, CNP
 în calitate de proprietar, identificat(ă) cu C.I. seria *KV* nr. eliberat(ă) de *[Signature]* la *[Signature]*
 data și locul nașterii localitatea județul/jara
 2. (**) cu domiciliul în: localitatea *[Signature]* str.
 nr. bl. sc. et. ap. județul/sectorul *[Signature]* codul poștal
 țara *[Signature]* telefon fax
 e-mail cetățenia *[Signature]* starea civilă *[Signature]*
 3. (**) reședința în România (dacă este cazul): localitatea str.
 nr. bl. sc. et. ap. județul/sectorul codul poștal
 telefon fax e-mail
 4. (***) Prin (numele și prenumele), CNP/CIF
 în calitate de conform localitatea
 str. nr. bl. sc. et. ap. județ/sector
 codul poștal telefon fax e-mail

având în vedere dispozițiile Legii nr. 17/2014 privind unele măsuri de reglementare a vânzării terenurilor agricole situate în extravilan și de modificare a Legii nr. 268/2001 privind privatizarea societăților ce dețin în administrare terenuri proprietate publică și privată a statului cu destinație agricolă și înființarea Agenției Domeniilor Statului, cu modificările și completările ulterioare, solicit prin prezenta cerere afișarea ofertei de vânzare anexată, în termenul prevăzut de Legea nr. 17/2014, cu modificările și completările ulterioare.

Am cunoștință despre existența următorilor preempatori pentru exercitarea dreptului de preempțiune asupra ofertei mele de vânzare:

- preempatori de rang I: coproprietarii, rudele de gradul I, soții, rudele și afinii până la gradul al treilea inclusiv
[Signature]
- preempatori de rang II: proprietarii investițiilor agricole pentru culturile de pomi, viță de vie, hamei, irigații exclusiv private și/sau arendașii. În cazul în care pe terenurile supuse vânzării se află investiții agricole pentru culturile de pomi, viță de vie, hamei și pentru irigații, prioritate la cumpărarea acestor terenuri au proprietarii acestor investiții
[Signature]
- preempatori de rang III: proprietarii și/sau arendașii terenurilor agricole vecine cu terenul supus vânzării, cu respectarea dispozițiilor prevăzute la art. 4-11 (2) și (4) din Legea nr. 17/2014, cu modificările și completările ulterioare
[Signature]
- preempatori de rang IV: tinerii fermieri
[Signature]

preemtori de rang V: Academia de Științe Agricole și Silvici „Gheorghe Ionescu-Sisești” și unitățile de cercetare-dezvoltare din domeniile agriculturii, silviculturii și industriei alimentare prin Legea nr. 45/2009 privind organizarea și funcționarea Academiei de Științe Agricole și Silvici „Gheorghe Ionescu-Sisești și a sistemului de cercetare-dezvoltare din domeniile agriculturii, silviculturii și industriei alimentare, cu modificările și completările ulterioare, precum și instituțiile de învățământ cu profil agricol, în scopul cumpărării terenurilor agricole situate în extravilan cu destinația strict necesară cercetării agricole, aflate în vecinătatea loturilor existente în patrimoniul acestora

nu are casa!

preemtori de rang VI: persoane fizice cu domiciliul/reședința situat/situată în unitățile administrativ-teritoriale unde este amplasat terenul sau în unitățile administrativ-teritoriale vecine

nu are casa!

preemtori de rang VII: statul român, prin Agenția Domeniilor Statului *(Covarna)*

Declar că sunt proprietar al terenului în suprafață de *0,204* ha situat în extravilanul localității identificat cu număr cadastral *28051*, înscris în cartea funciară nr. *28051* a localității *Ariușd* care face obiectul ofertei de vânzare.

Declar că:

- terenul face obiectul unor litigii sau a unei proceduri de executare silită: Da Nu

- terenul este grevat de sarcini: Da Nu

- am cunostință și am respectat prevederile art. 4 alin. (6) din Legea nr. 17/2014, cu modificările și completările ulterioare, cu privire la înstrăinarea terenurilor agricole situate în extravilan pe care sunt situri arheologice clasate.

În susținerea cererii, depun următoarele acte doveditoare:

1. *carte identitate cartea funciară extras plan*
2. *Cadastrul cartea funciară*

Cunoscând că falsul în declarații se pedepsește conform Legii nr. 286/2009 privind Codul penal, cu modificările și completările ulterioare, declar că datele sunt reale, corecte și complete.

Vanzător/Împuternicit,

Liana Ionescu
(numele și prenumele în clar)

Semnătura,

Liana Ionescu

Data *30.05.2022*

NOTE: - Câmpurile notate cu (*) sunt obligatoriu de completat.

- Câmpurile notate cu (**) se completează de către cetățenii unui stat membru al Uniunii Europene, ai statei, care sunt parte la Acordul privind Spațiul Economic European (ASEE) sau ai Confederației Elvețiene.

- Câmpurile notate cu (*) se completează de către proprietar.

- Câmpurile notate cu (***) se completează de către împuternicit. În acest caz, prezintă documentele doveditoare a calității de împuternicit.

OFERTA DE VÂNZARE TEREN

pentru persoane fizice

Anexa1B
(M1)

Subsemnatul/Subsemnata, Bernada Iosif, CNP.
 având adresa de comunicare în: localitatea Cart. Glăcergho, str.
 nr., bl., sc., et., ap., județul/sectorul Covasna, codul poștal.
 e-mail. telefon.
 vânzând teren agricol situat în extravilan, în suprafață de 0,209 (ha), la prețul de 2500 (doi mii cinci sute) lei⁽³⁾

Condițiile de vânzare sunt următoarele:

.....

.....

.....

Date privind identificarea terenului:

| Specificare | Informații privind amplasamentul terenului | | | | | | Categori de folosință ⁽¹⁾ (**) | Observații |
|--|--|---------------------|------------------------|------------------------------------|----------------------------|--------------------------|--|------------|
| | Orașul/Comuna/ Județul (*) | Supraf. (ha) (*) | Număr cadastral(**) | Număr de carte funciară (**) | Număr tarla/lot (**) | Număr parcela (**) | | |
| Se completează de către vânzător | <u>Ariugod</u> | <u>0,209</u> | <u>28051</u> | <u>28051</u> | | <u>42</u> <u>/9</u> | <u>arabil</u> | |
| Verificat primărie ⁽⁴⁾ | <u>✓</u> | <u>✓</u> | <u>✓</u> | <u>✓</u> | | <u>✓</u> | <u>✓</u> | |

Cunoscând că falsul în declarații se pedepsește conform Legii nr. 286/2009 privind Codul penal, cu modificările și completările ulterioare, declar că datele sunt reale, corecte și complete.

Vânzător/Imputernicit,
Bernada Iosif
 (numele și prenumele în clar)

Semnătura [Signature] L.S.

Data 30.05.2022

NOTE: - Câmpurile notate cu (*) sunt obligatoriu de completat.
 - Câmpurile notate cu (**) se completează în cazul în care sunt cunoscute informațiile.
 - (1) Se completează numele și prenumele proprietarului terenului.
 - (2) Se va completa în cifre și litere.
 - (3) Se completează categoria de folosință a terenurilor agricole situate în extravilan conform art. 2 din Legea fondului funciar nr. 18/1991, republicată, cu modificările și completările ulterioare.
 - (4) Se completează cu „X” rubricile în care informațiile pot fi comparate cu datele din Registrul agricol, evidențele IIUC, etc., evidențele de stare civilă, altele asemenea.

NOTIFICARE PREEMPTORI

| | |
|---|-----------------------|
| Județul (*) COVASNA | Registrul de evidență |
| Unitatea administrativ-teritorială (*) VALCELE | Nr. 77 din 31.05.2022 |

În temeiul art. (6), alin (6) din legea nr. 17/2014 privind unele măsuri de reglementare a vânzării terenurilor agricole situate în extravilan și de modificare a Legii nr. 268/2001 privind privatizarea societăților ce dețin în administrare terenuri proprietate publică și privată a statului cu destinație agricolă și înființarea Agenției Domeniilor Statului, cu modificările și completările ulterioare, prin prezenta se aduce la cunoștință CSONKA ELENA
 CNP/CIF (*), nr. înregistrare (**), în calitate PREEMPTOR
 având domiciliul/reședința/sediul social/secundar în:
 localitatea str. nr. bl. sc. et.
 ap. județul/sectorul codul postal e-mail
 telefon
 Oferta de vânzare nr. din data de
 depusă de BERNAD IOSIF, privind terenul agricol situat în extravilan, în suprafață de 0,20 (ha), nr. cadastral 28051, nr. carte funciara 28051, nr. larla
 nr. parcelă 642/9, categorie de folosință ARABIL, la prețul de 2500 (două mii lei),
 afișată la sediul/site-ul primaria.valcele.ro@gmail.com Primăriei VALCELE
 județul COVASNA

Primar,
KOVACS LASZLO
 (numele și prenumele/semnătura)

L.S. Secretar primărie,
POIANA ION
 (numele și prenumele/semnătura)



NOTE:

- Campurile notate cu (*) sunt obligatorii de completat.
- Campurile notate cu (**) se completează cu numărul din registrul comerțului sau cu numărul din Registrul asociațiilor și fundațiilor.
- Notificarea se emite pentru fiecare preemptor menționat în lista preemptorilor.

NOTIFICARE PREEMPTORI

| | |
|---|--|
| Județul (*) COVASNA | Registrul de evidență Nr. 78 din 31.05.2022 |
| Unitatea administrativ-teritorială (*) VALCELE | |

În temeiul art. (6), alin (6) din legea nr. 17/2014 privind unele măsuri de reglementare a vânzării terenurilor agricole situate în extravilan și de modificare a Legii nr. 268/2001 privind privatizarea societăților ce dețin în administrare terenuri proprietate publică și privată a statului cu destinație agricolă și înființarea Agenției Domeniilor Statului, cu modificările și completările ulterioare, prin prezenta se aduce la cunoștință DENES KLARA CNP/CIF (*) , nr. înregistrare (**) în calitate PREEMPTOR având domiciliul/reședința/sediul social/secundar în:

localitatea str. nr. bl. sc. et.
ap. județul/sectorul codul postal e-mail

telefon Oferta de vânzare nr. din data de
depusă de BERNAD IOSIF privind terenul agricol situat în extravilan, în suprafață de 0,20 (ha), nr. cadastral 28051 nr. carte funciară 28051 nr. tarla
nr. parcelă 642/9 categorie de folosință ARABIL la prețul de 500 de milioane (lei) afișată la sediul/site-ul primaria-valcele@gmail.com Primăriei VALCELE
Județul COVASNA

Primar,

KOVACS LASZLO
(numele și prenumele/semnătura)

L.S. Secretar primărie,

POIANA ION
(numele și prenumele/semnătura)

NOTE:

- Campurile notate cu (*) sunt obligatoriu de completat.
- Campurile notate cu (**) se completează cu numărul din registrul comerțului sau cu numărul din Registrul asociațiilor și fundațiilor.
- Notificarea se emite pentru fiecare preemptor menționat în lista preemptorilor.

NOTIFICARE PREEMPTOR

| | |
|---|--|
| Județul (*) COVASNA | Registrul de evidență Nr. 79 din 31.05.2022 |
| Unitatea administrativ-teritorială (*) VALCELE | |

În temeiul art. (6), alin (6) din legea nr. 17/2014 privind unele măsuri de reglementare a vânzării terenurilor agricole situate în extravilan și de modificare a Legii nr. 268/2001 privind privatizarea societăților ce dețin în administrare terenuri proprietate publică și privată a statului cu destinație agricolă și înființarea Agenției Domeniilor Statului, cu modificările și completările ulterioare, prin prezenta se aduce la cunoștință AGENȚIA DOMENIILOR STATULUI, CNP/CIF (*), nr. înregistrare (**), în calitate PREEMPTOR având domiciliul/reședința/sediul social/secundar în: localitatea ȘTANU GHEORGHE, str. RECOLTEI, nr. 1, bl. -, sc. -, et. -, ap. -, județul/sectorul COVASNA, codul postal e-mail telefon Oferta de vânzare nr. din data de depusă de BERNAD IOSIF, privind terenul agricol situat în extravilan, în suprafață de 0,20 (ha), nr. cadastral 28051, nr. carte funciară 28051, nr. tarla nr. parcelă 64219, categorie de folosință ARABIL, la prețul de 25000000 lei, afișată la sediul/site-ul primariei.valcele.ro Primăriei VALCELE județul COVASNA

Primar,
KOVACS LASZLO
(numele și prenumele/semnătura)

L.S. Secretar primărie,
POIANA ION
(numele și prenumele/semnătura)



NOTE:

- Campurile notate cu (*) sunt obligatoriu de completat.
- Campurile notate cu (**) se completează cu numărul din registrul comerțului sau cu numărul din Registrul asociațiilor și fundațiilor.
- Notificarea se emite pentru fiecare preemtor menționat în lista preemtorilor.

CERERE
pentru afisarea ofertei de vanzare a terenului
 - persoane fizice -

Anexa1A
(M1)

| | |
|--|--|
| Județul/Localitatea(*) COVASNA | Nr. unic de înregistrare al ofertei de vânzare din Registrul de evidență |
| Primăria(*) VILCELE | Nr. 24 din 31.05.2022 (zi luna/an) (*) |
| Numele și prenumele funcționarului primăriei care primește cererea (*) STĂNESCU ECATERINA-NICOLETA | Semnătura funcționarului care primește oferta de vânzare(*) <i>[Signature]</i> |

Stimată doamnă primar/Stimate domnule primar,

1. (*) Subsemnatul/Subsemnata *Bernad Ionel* CNP:
 în calitate de proprietar, identificat(ă) cu *E* seria *KV* nr., eliberat(ă) de *PLEP Ghora*
 data și locul nașterii *1970*, localitatea *Săgești*, județul/țara *Covasna*
2. (**) cu domiciliul în: localitatea *Sgt. Ghergho* str.
 nr., bl., sc., et., ap., județul/sectorul *Covasna*, codul poștal
 țara *România*, telefon fax
 e-mail cetățenia *Română*, starea civilă *căsătorit*
3. (**) reședința în România (dacă este cazul): localitatea str.
 nr., bl., sc., et., ap., județul/sectorul codul poștal
 telefon fax e-mail
4. (***) Prin (numele și prenumele), CNP/CIF
 în calitate de conform localitatea
 str. nr., bl., sc., et., ap., județ/sector
 codul poștal telefon fax e-mail

având în vedere dispozițiile Legii nr. 17/2014 privind unele măsuri de reglementare a vânzării terenurilor agricole situate în extravilan și de modificare a Legii nr. 268/2001 privind privatizarea societăților ce dețin în administrare terenuri proprietate publică și privată a statului cu destinație agricolă și înființarea Agenției Domeniilor Statului, cu modificările și completările ulterioare, solicit prin prezenta cerere afișarea ofertei de vânzare anexată, în termenul prevăzut de Legea nr. 17/2014, cu modificările și completările ulterioare.

Am cunoștință despre existența următorilor preemptori pentru exercitarea dreptului de preempțiune asupra ofertei mele de vânzare:

preemptori de rang I: coproprietarii, rudele de gradul I, soții, rudele și afinii până la gradul al treilea inclusiv

nu are cazul

preemptori de rang II: proprietarii investițiilor agricole pentru culturile de pomi, viță de vie, hamei, irigații exclusiv private și/sau arendașii. În cazul în care pe terenurile supuse vânzării se află investiții agricole pentru culturile de pomi, viță de vie, hamei și pentru irigații, prioritate la cumpărarea acestor terenuri au proprietarii acestor investiții

nu are cazul

preemptori de rang III: proprietarii și/sau arendașii terenurilor agricole vecine cu terenul supus vânzării, cu respectarea dispozițiilor prevăzute la art. 11 și 14 din Legea nr. 17/2014, cu modificările și completările ulterioare

*N: Stoic Costanța E. Bonda Alina
S: Bernad Ionel*

preemptori de rang IV: tinerii fermieri

nu are cazul

preemptori de rang V: Academia de Științe Agricole și Silvicultură „Gheorghe Ionescu-Sisești” și unitățile de cercetare-dezvoltare din domeniile agriculturii, silviculturii și industriei alimentare prin Legea nr. 45/2009 privind organizarea și funcționarea Academiei de Științe Agricole și Silvicultură „Gheorghe Ionescu-Sisești” și a sistemului de cercetare-dezvoltare din domeniile agriculturii, silviculturii și industriei alimentare, cu modificările și completările ulterioare, precum și instituțiile de învățământ cu profil agricol, în scopul cumpărării terenurilor agricole situate în extravilan cu destinația strict necesară cercetării agricole, aflate în vecinătatea loturilor existente în patrimoniul acestora

nu are casă!

preemptori de rang VI: persoane fizice cu domiciliul/reședința situat/situată în unitățile administrativ-teritoriale unde este amplasat terenul sau în unitățile administrativ-teritoriale vecine

nu are casă!

preemptori de rang VII: statul român, prin Agenția Domeniilor Statului *România*

Declar că sunt proprietar al terenului în suprafață de *0,29* ha situat în extravilanul localității
identificat cu număr cadastral ~~20243~~ *20245*, înscris în cartea funciară nr. *20243* a localității *Arvodea*
care face obiectul ofertei de vânzare.

Declar că:

- terenul face obiectul unor litigii sau a unei proceduri de executare silită: Da Nu

- terenul este grevat de sarcini: Da Nu

- am cunostință și am respectat prevederile art. 4 alin. (6) din Legea nr. 17/2014, cu modificările și completările ulterioare, cu privire la înstrăinarea terenurilor agricole situate în extravilan pe care sunt situri arheologice clasate.

În susținerea cererii, depun următoarele acte doveditoare:

- cart. loc. ut. carte funciara extras*
- plan cadastral cart. moștenitor*

Cunoscând că falsul în declarații se pedepsește conform Legii nr. 286/2009 privind Codul penal, cu modificările și completările ulterioare, declar că datele sunt reale, corecte și complete.

Vanzator/Imputernicit,

Dr. Berna Iosif
(numele și prenumele în clar)

Semnătura

Dr. Berna Iosif

Data *30.05.2022*

NOTE: - Câmpurile notate cu (*) sunt obligatoriu de completat.

- Câmpurile notate cu (**) se completează de către cetățenii unui stat membru al Uniunii Europene, ai statelor care sunt parte la Acordul privind Spațiul Economic European (AEE) sau al Confederației Elvețiene.

- Câmpurile notate cu (*) se completează de către proprietar.

- Câmpurile notate cu (***) se completează de către împuternicit. În acest caz, prezintă documentele doveditoare a calității de împuternicit.

OFERTA DE VÂNZARE TEREN pentru persoane fizice

Anexa 1B
(M1)


Subsemnatul/Subsemnata, Bernad Iosif CNP:
 având adresa de comunicare în: localitatea St. Gheorghe str. 1 No. 1918
 nr., bl., sc., et., ap., județul/sectorul Covasna codul poștal.
 e-mail. telefon (.....) vând teren agricol
 situat în extravilan, în suprafață de 0,25 (ha), la prețul de 3000 (trei mii lei) lei²
 Condițiile de vânzare sunt următoarele:

Date privind identificarea terenului:

| Specificare | Informații privind amplasamentul terenului | | | | | | Categoria de folosință ⁽¹⁾ (**) | Observații |
|--|--|---------------------|------------------------|------------------------------------|----------------------------|--------------------------|---|------------|
| | Orașul/Comuna/ Județul (*) | Supraf. (ha) (*) | Număr cadastral(**) | Număr de carte funciară (**) | Număr tarla/lot (**) | Număr parcele (**) | | |
| Se completează de către vânzător | <u>Arinaș</u> | <u>0,25</u> | <u>28243</u> | <u>28243</u> | | <u>57/118/1</u> | <u>arabil</u> | |
| Verificat primărie ⁽⁴⁾ | <u>X</u> | <u>X</u> | <u>X</u> | <u>X</u> | | <u>X</u> | <u>X</u> | |

Cunoscând că falsul în declarații se pedepsește conform Legii nr. 286/2009 privind Codul penal, cu modificările și completările ulterioare, declar că datele sunt reale, corecte și complete.

Vânzător/Imputernicit,
Bernad Iosif
 (numele și prenumele în clar)

Semnătura


L.S.

Data 30.05.2022

NOTE: - Câmpurile notate cu (*) sunt obligatoriu de completat.

- Câmpurile notate cu (**) se completează în cazul în care sunt cunoscute informațiile.
- (1) Se completează numele și prenumele proprietarului terenului.
- (2) Se va completa în cifre și litere.
- (3) Se completează categoria de folosință a terenurilor agricole situate în extravilan conform art. 2 din Legea fondului funciar nr. 18/1991, republicată, cu modificările și completările ulterioare.
- (4) Se completează cu „X” rubricile în care informațiile pot fi comparate cu datele din Registrul agricol, evidențiere uscată, evidențele de stare civilă, altele asemenea.

NOTIFICARE PREEMPTORII

| | |
|---|--|
| Județul (*) COVASNA | Registrul de evidență Nr. 85 din 31.05.2022 |
| Unitatea administrativ-teritorială (*) VALCELE | |

În temeiul art. (6), alin (6) din legea nr. 17/2014 privind unele măsuri de reglementare a vânzării terenurilor agricole situate în extravilan și de modificare a Legii nr. 268/2001 privind privatizarea societăților ce dețin în administrare terenuri proprietate publică și privată a statului cu destinație agricolă și înființarea Agenției Domeniilor Statului, cu modificările și completările ulterioare, prin prezenta se aduce la cunoștință BERNAD IOSIF CNP/GHF (*), nr. înregistrare (**), în calitate PREEMPTOR având domiciliul/reședința/sediul social/secundar în: localitatea nr. bl. sc. et ap. județul/sectorul COVASNA, codul postal e-mail telefon Oferta de vânzare nr. 24 din data de 31.05.2022 depusă de BERNAD IOSIF privind terenul agricol situat în extravilan, în suprafață de 0,29 (ha), nr. cadastral 28243, nr. carte funciara 28243, nr. tarla nr. parcelă 572/118/1, categorie de folosință ARABIL, la prețul de 3000 lei (lei), afișată la sediul/site-ul primariisvilcelevalcele@gmail.com Primăriei VALCELE județul COVASNA

Primar,
LOVACS LASZLO
(numele și prenumele/semnătura)

L.S. Secretar primărie,
POIANA LON
(numele și prenumele/semnătura)



NOTE:

- Campurile notate cu (*) sunt obligatoriu de completat.
- Campurile notate cu (**) se completează cu numărul din registrul comerțului sau cu numărul din Registrul asociațiilor și fundațiilor.
- Notificarea se emite pentru fiecare preemptor menționat în lista preemptorilor.

NOTIFICARE PREEMPTORII

| | |
|---|--|
| Județul (*) COVASNA | Registrul de evidență Nr. 86 din 31.05.2022 |
| Unitatea administrativ-teritorială (*) VÂLCELE | |

În lemeiul art. (6), alin (6) din legea nr. 17/2014 privind unele măsuri de reglementare a vânzării terenurilor agricole situate în extravilan și de modificare a Legii nr. 268/2001 privind privatizarea societăților ce dețin în administrare terenuri proprietate publică și privată a statului cu destinație agricolă și înființarea Agenției Domeniilor Statului, cu modificările și completările ulterioare, prin prezenta se aduce la cunoștință BERNAD ALBERT
 CNP/CIF (*) nr. înregistrare (**) în calitate PREEMPTOR
 având domiciliul/reședința/sediul social/secundar în:
 localitatea str. nr. bl. sc. et.
 ap. județul/sectorul codul postal e-mail
 telefon Oferta de vânzare nr. 23 din data de 31.05.2022
 depusă de BERNAD IOSIF privind terenul agricol situat în extravilan, în suprafață de
0,29 (ha), nr. cadastral 28243 nr. carte funciara 28243 nr. tarla
 nr. parcelă 572/1/8/1 categorie de folosință ARABIL la prețul de 3000 (trei mii) lei,
 afișată la sediul/site-ul primaria.valcele.ro@gmail.com Primăriei VÂLCELE
 județul COVASNA

Primar,
KOVACS LASZLO
 (numele și prenumele/semnătura)

L.S. Secretar primărie,
POIANA ION
 (numele și prenumele/semnătura)



NOTE:

- Campurile notate cu (*) sunt obligatoriu de completat.
- Campurile notate cu (**) se completează cu numărul din registrul comerțului sau cu numărul din Registrul asociațiilor și fundațiilor.
- Notificarea se emite pentru fiecare preemptor menționat în lista preemptorilor.

NOTIFICARE PREEMPTOR

| | |
|---|--|
| Județul (*) COVASNA | Registrul de evidență Nr. 87 din 31.05.2022 |
| Unitatea administrativ-teritorială (*) VÂLCELE | |

În temeiul art. (6), alin (6) din legea nr. 17/2014 privind unele măsuri de reglementare a vânzării terenurilor agricole situate în extravilan și de modificare a Legii nr. 268/2001 privind privatizarea societăților ce dețin în administrare terenuri proprietate publică și privată a statului cu destinație agricolă și înființarea Agenției Domeniilor Statului, cu modificările și completările ulterioare, prin prezenta se aduce la cunoștință CIOFLEC CONSTANTIN

CNP/CIF (*), nr. înregistrare (**), în calitate PREEMPTOR

având domiciliul/reședința/sediul social/secundar în:

localitatea str. nr. bl. sc. et.

ap. județul/sectorul codul postal e-mail

telefon Oferta de vânzare nr. 24 din data de 31.05.2022

depusă de BERNAD IOSIF privind terenul agricol situat în extravilan, în suprafață de

0,29 (ha), nr. cadastral 28243, nr. carte funciară 28243, nr. tarla

nr. parcelă 542/1/8/1, categorie de folosință ACABIL, la prețul de 3000 (tre mii) (lei),

afișată la sediul/site-ul primaria.vâlcele.ro@gmail.com Primăriei VÂLCELE

județul COVASNA

Primar,

KOVACS LASZLO
(numele si prenumele/semnătura)

L.S. Secretar primărie,

POIANA ION
(numele si prenumele/semnătura)



- NOTE:
- Campurile notate cu (*) sunt obligatoriu de completat.
 - Campurile notate cu (**) se completeaza cu numărul din registrul comerțului sau cu numărul din Registrul asociațiilor și fundațiilor.
 - Notificarea se emite pentru fiecare preemptor menționat în lista preemptionsilor.

NOTIFICARE PREEMPTORI

| | | | |
|--|---------|-----------------------|----------------|
| Județul (*) | COVASNA | Registrul de evidență | |
| Unitatea administrativ-teritorială (*) | VALCELE | Nr. 88 | din 31.05.2022 |

În temeiul art. (6), alin (6) din legea nr. 17/2014 privind unele măsuri de reglementare a vânzării terenurilor agricole situate în extravilan și de modificare a Legii nr. 268/2001 privind privatizarea societăților ce dețin în administrare terenuri proprietate publică și privată a statului cu destinație agricolă și înființarea Agenției Domeniilor Statului, cu modificările și completările ulterioare, prin prezenta se aduce la cunoștință AGENȚIA DOMENIILOR STATULUI
 CNP/CIF (*), nr. înregistrare (**), în calitate PREEMPTOR
 având domiciliul/reședința/sediul social/secundar în:
 localitatea ȘFÂNTU GHEORGHE, str. RECOLTEI, nr. 1, bl. -, sc. -, et. -
 ap. -, județul/sectorul COVASNA, codul postal -, e-mail -
 telefon -, Oferta de vânzare nr. 24 din data de 31.05.2022
 depusă de BERHAD IOSIF privind terenul agricol situat în extravilan, în suprafață de 0,29 (ha), nr. cadastral 28243, nr. carte funciară 28243, nr. tarla -
 nr. parcelă 542/1811, categorie de folosință ARABIL, la prețul de 3000 (treimi) (lei),
 afișată la sediul/site-ul primariavalcele.ro / primariavalcele.ro@gmail.com Primăriei VALCELE
 județul COVASNA

Primar,

KOVACS LASZLO
(numele și prenumele/semnătura)

L.S. Secretar primărie,

BIANA ION
(numele și prenumele/semnătura)

NOTE:

- Campurile notate cu (*) sunt obligatoriu de completat.
- Campurile notate cu (**) se completează cu numărul din registrul comerțului sau cu numărul din Registrul asociațiilor și fundațiilor.
- Notificarea se emite pentru fiecare preemtor menționat în lista preemtorilor.

CERERE
pentru afisarea ofertei de vanzare a terenului

- persoane fizice -

| | |
|--|--|
| Județul/Localitatea(*) <u>COVASNA</u> | Nr. unic de înregistrare al ofertei de vânzare din Registrul de evidență |
| Primăria(*) <u>VALCELE</u> | Nr. <u>25</u> din <u>31.05.2022</u> <small>(zilnic/an) (*)</small> |
| Numele și prenumele funcționarului primăriei care primește cererea (*) <u>STANESCU ECATERINA NICOLITA</u> | Semnătura funcționarului care primește oferta de vânzare(*) |

Stimata doamna primar/Stimate domnule primar,

1. (*) Subsemnatul/Subsemnata, Boromă Ioan CNP 116
 în calitate de proprietar, identificat(ă) cu fiș. seria KV nr. eliberat(ă) de P.C.L.F.P. Sft. Gheorgheni
 data și locul nașterii localitatea Ariusa județul/țara Covasna

2. (**) cu domiciliul în: localitatea Sft. Gheorgheni str.
 nr. bl. sc. et. ap. județul/sectorul Covasna codul poștal
 țara România telefon fax
 e-mail cetățenia română starea civilă căsătorit

3. (**) reședința în România (dacă este cazul): localitatea str.
 nr. bl. sc. et. ap. județul/sectorul codul poștal
 telefon fax e-mail

4. (***) Prin (numele și prenumele), CNP/CIF
 în calitate de conform localitatea
 str. nr. bl. sc. et. ap. județ/sector
 codul poștal telefon fax e-mail

având în vedere dispozițiile Legii nr. 17/2014 privind unele măsuri de reglementare a vânzării terenurilor agricole situate în extravilan și de modificare a Legii nr. 268/2001 privind privatizarea societăților ce dețin în administrare terenuri proprietate publică și privată a statului cu destinație agricolă și înființarea Agenției Domeniilor Statului, cu modificările și completările ulterioare, solicit prin prezenta cerere afișarea ofertei de vânzare anexată, în termenul prevăzut de Legea nr. 17/2014, cu modificările și completările ulterioare.

Am cunoștință despre existența următorilor preemptori pentru exercitarea dreptului de preempțiune asupra ofertei mele de vânzare:

- preemptori de rang I: coproprietarii, rudele de gradul I, soții, rudele și afinii până la gradul al treilea inclusiv
nu are cupru!
- preemptori de rang II: proprietarii investițiilor agricole pentru culturile de pomi, viță de vie, hamei, irigații exclusiv private și/sau arendașii. În cazul în care pe terenurile supuse vânzării se află investiții agricole pentru culturile de pomi, viță de vie, hamei și pentru irigații, prioritate la cumpărarea acestor terenuri au proprietarii acestor investiții
nu are cupru!
- preemptori de rang III: proprietarii și/sau arendașii terenurilor agricole vecine cu terenul supus vânzării, cu respectarea dispozițiilor prevăzute la art. 13(4) din Legea nr. 17/2014, cu modificările și completările ulterioare
Boromă Ioan S. Clodina Nicolita Ecaterina Nicolita
Ecaterina Nicolita Comuna Valea Ia
- preemptori de rang IV: tinerii fermieri
nu are cupru!

preemtori de rang V: Academia de Științe Agricole și Silvice „Gheorghe Ionescu-Sisești” și unitățile de cercetare-dezvoltare din domeniile agriculturii, silviculturii și industriei alimentare prin Legea nr. 45/2009 privind organizarea și funcționarea Academiei de Științe Agricole și Silvice „Gheorghe Ionescu-Sisești” și a sistemului de cercetare-dezvoltare din domeniile agriculturii, silviculturii și industriei alimentare, cu modificările și completările ulterioare, precum și instituțiile de învățământ cu profil agricol, în scopul cumpărării terenurilor agricole situate în extravilan cu destinația strict necesară cercetării agricole, aflate în vecinătatea loturilor existente în patrimoniul acestora

Da nu

preemtori de rang VI: persoane fizice cu domiciliul/reședința situat/situată în unitățile administrativ-teritoriale unde este amplasat terenul sau în unitățile administrativ-teritoriale vecine

Da nu

preemtori de rang VII: statul român, prin Agenția Domeniilor Statului

Covarna

Declar că sunt proprietar al terenului în suprafață de *0,14* ha situat în extravilanul localității

identificat cu număr cadastral *28742*, înscris în cartea funciară nr *28242* a localității *Arusa*

care face obiectul ofertei de vanzare.

Declar că:

- terenul face obiectul unor litigii sau a unei proceduri de executare silită: Da Nu

- terenul este grevat de sarcini: Da Nu

- am cunostință și am respectat prevederile art. 4 alin. (6) din Legea nr. 17/2014, cu modificările și completările ulterioare, cu privire la înstrăinarea terenurilor agricole situate în extravilan pe care sunt situri arheologice clasate.

În susținerea cererii, depun următoarele acte doveditoare:

1. *carte ido carte* *Carte funciară extras*
2. *Plan cadastral* *carte mostre*

Cunoscând că falsul în declarații se pedepsește conform Legii nr. 286/2009 privind Codul penal, cu modificările și completările ulterioare, declar că datele sunt reale, corecte și complete.

Vânzător/Împuternicit,

Bianca Ioniș
(numele și prenumele în clar)

Semnătură

Data *30.05.2022*

NOTE: - Câmpurile notate cu (*) sunt obligatoriu de completat.

- Câmpurile notate cu (**) se completează de către cetățenii unui stat membru al Uniunii Europene, ai state... care sunt parte la Acordul privind Spațiul Economic European (ASEE) sau ai Confederației Elvețiene.

- Câmpurile notate cu (*) se completează de către proprietar.

- Câmpurile notate cu (***) se completează de către împuternicit. În acest caz, prezintă documentele doveditoare a calității de împuternicit.

OFERTA DE VÂNZARE TEREN pentru persoane fizice

Anexa1B
(M1)


Subsemnatul/Subsemnata, Barnaia Ionut CNP.
 având adresa de comunicare în: localitatea Sf. Gheorghe str.
 nr. bl. sc. et. ap. 1, județul/sectorul Covasna codul poștal,
 e-mail: telefon: vând teren agricol
 situat în extravilan, în suprafață de 0,17 (ha), la prețul de 1000 (cinci lei) lei⁽²⁾
 Condițiile de vânzare sunt următoarele:

Date privind identificarea terenului:

| Specificare | Informații privind amplasamentul terenului | | | | | | Categoria de folosință ⁽³⁾ (**) | Observații |
|-----------------------------------|--|------------------|---------------------|------------------------------|----------------------|--------------------|--|------------|
| | Orașul/Comuna/Județul (*) | Supraf. (ha) (*) | Număr cadastral(**) | Număr de carie funciară (**) | Număr tarla/lot (**) | Număr parcela (**) | | |
| Se completează de către vânzător | <u>Arișd</u> | <u>0,17</u> | <u>28242</u> | <u>28242</u> | | <u>572/14/2</u> | <u>agricol</u> | |
| Verificat primărie ⁽⁴⁾ | <u>X</u> | <u>X</u> | <u>X</u> | <u>X</u> | | <u>X</u> | <u>X</u> | |

Cunoscând că falsul în declarații se pedepsește conform Legii nr. 286/2009 privind Codul penal, cu modificările și completările ulterioare, declar că datele sunt reale, corecte și complete.

Vânzător/Împuternicit,
Barnaia Ionut
 (numele și prenumele în clar)

Semnătura


L.S.

Data 30.05.2022

NOTE: - Câmpurile notate cu (*) sunt obligatoriu de completat.

- Câmpurile notate cu (**) se completează în cazul în care sunt cunoscute informațiile.

- (1) Se completează numele și prenumele proprietarului terenului.

- (2) Se va completa în cifre și litere.

- (3) Se completează categoria de folosință a terenurilor agricole situate în extravilan conform art. 2 din Legea fondului funciar nr. 18/1991, republicată, cu modificările și completările ulterioare.

- (4) Se completează cu „X” rubricile în care informațiile pot fi comparate cu datele din Registrul agricol, evidențele cadastru, evidențele de stare civilă, altele asemenea.

NOTIFICARE PREEMPTORI

| | |
|---|--|
| Județul (*) COVASNA | Registrul de evidență Nr. 94 din 31 , 05 2022 |
| Unitatea administrativ-teritorială (*) VALCEU | |

În temeiul art. (6), alin (6) din legea nr. 17/2014 privind unele măsuri de reglementare a vânzării terenurilor agricole situate în extravilan și de modificare a Legii nr. 268/2001 privind privatizarea societăților ce dețin în administrare terenuri proprietate publică și privată a statului cu destinație agricolă și înființarea Agenției Domeniilor Statului, cu modificările și completările ulterioare, prin prezenta se aduce la cunoștință **BERNAD IOSIF**
CNP/CIF (*) , nr. înregistrare (**) în calitate **PREEMPTOR**
având domiciliul/reședința/sediul social/secundar în:
localitatea **STĂNTU GHEORGHE** str. nr. bl. sc. et.
ap. județul/sectorul **COVASNA** codul postal e-mail
telefon Oferta de vânzare nr. **25** din data de **31.05.2022**
depusă de **BERNAD IOSIF** privind terenul agricol situat în extravilan, în suprafață de
0,14 (ha), nr. cadastral **28242** nr. carte funciară **28242** nr. tarla
nr. parcelă **572/118/2**, categorie de folosință **ARABIL**, la prețul de **1000** (mii lei),
afișată la sediul/site-ul **primaria.valceu.ro** Primăriei **VALCEU**
județul **COVASNA**

Primar
KOVACS LASZLO
(numele și prenumele/semnătura)

L.S. Secretar primărie,
POIANA ION
(numele și prenumele/semnătura)



NOTE:

- Campurile notate cu (*) sunt obligatoriu de completat.
- Campurile notate cu (**) se completează cu numărul din registrul comerțului sau cu numărul din Registrul asociațiilor și fundațiilor.
- Notificarea se emite pentru fiecare preemptor menționat în lista preemptorilor.

NOTIFICARE PREEMPTORI

| | |
|---|--|
| Județul (*) COVASHA | Registrul de evidență Nr. 95 din 31.05.2022 |
| Unitatea administrativ-teritorială (*) VĂLCELE | |

În temeiul art. (6), alin (6) din legea nr. 17/2014 privind unele măsuri de reglementare a vânzării terenurilor agricole situate în extravilan și de modificare a Legii nr. 268/2001 privind privatizarea societăților ce dețin în administrare terenuri proprietate publică și privată a statului cu destinație agricolă și înființarea Agenției Domeniilor Statului, cu modificările și completările ulterioare, prin prezenta se aduce la cunoștință CHEROU NICOLAE
 CNP/CIF (*) nr. înregistrare (**) în calitate PREEMPTOR
 având domiciliul/reședința/sediul social/secundar în:
 localitatea str. nr. bl. sc. et.
 ap., județul/sectorul codul postal e-mail
 telefon Oferta de vânzare nr. 25 din data de 31.05.2022
 depusă de BERLIAD IOSIF privind terenul agricol situat în extravilan, în suprafață de
0,14 (ha), nr. cadastral 28242, nr. carte funciară 28242, nr. tarla
 nr. parcelă 52/1/8/2, categorie de folosință ARABIL, la prețul de 1000 (un mii lei),
 afișată la sediul/site-ul primaria.vil@ecv.ro@gmail.com Primăriei VĂLCELE
 județul COVASHA

Primar,
KOVACS LASZLO
 (numele și prenumele/semnătura)

L.S. Secretar primărie,
IOIANA ION
 (numele și prenumele/semnătura)



NOTE:

- Campurile notate cu (*) sunt obligatoriu de completat.
- Campurile notate cu (**) se completează cu numărul din registrul comerțului sau cu numărul din Registrul asociațiilor și fundațiilor.
- Notificarea se emite pentru fiecare preemtor menționat în lista preemtorilor.

NOTIFICARE PREEMPTORI

| | |
|--|--|
| Județul (*) COVASNA | Registrul de evidență Nr. 96 din 31.05.2022 |
| Unitatea administrativ-teritorială (*) VĂLCECE | |

În temeiul art. (6), alin (6) din legea nr. 17/2014 privind unele măsuri de reglementare a vânzării terenurilor agricole situate în extravilan și de modificare a Legii nr. 268/2001 privind privatizarea societăților ce dețin în administrare terenuri proprietate publică și privată a statului cu destinație agricolă și înființarea Agenției Domeniilor Statului, cu modificările și completările ulterioare, prin prezenta se aduce la cunoștință **AGENȚIA DOMENIILOR STATULUI**
 CNP/CIF (*) , nr. înregistrare (**) în calitate **PREEMPTOR**
 având domiciliul/reședința/sediul social/secundar în:
 localitatea **SĂNTU GHEORGHE**, str. **RECOLTEI** nr. **1**, bl. **-**, sc. **-**, et. **-**
 ap. **-**, județul/sectorul **COVASNA**, codul postal e-mail
 telefon Oferta de vânzare nr. **25** din data de **31.05.2022**
 depusă de **BERNAD IOSIF**, privind terenul agricol situat în extravilan, în suprafață de **0,14** (ha), nr. cadastral **28242** nr. carte funciară **28242** nr. tarla
 nr. parcelă **572/11/8/2**, categorie de folosință **ARABIL** la prețul de **1000/uncametrie** (lei),
 afișată la sediul/site-ul **primariei.valcece@gmail.com** Primăriei **VĂLCECE**
 județul **COVASNA**

Primar,
KOVACS LASLO
(numele și prenumele/semnătura)

L.S. Secretar primărie,
IOIANA IOX
(numele și prenumele/semnătura)



NOTE:
 - Campurile notate cu (*) sunt obligatoriu de completat.
 - Campurile notate cu (**) se completează cu numărul din registrul comerțului sau cu numărul din Registrul asociațiilor și fundațiilor.
 - Notificarea se emite pentru fiecare preemtor menționat în lista preemtorilor.

CERERE
pentru afisarea ofertei de vanzare a terenului
 - persoane fizice -

Anexa1A
(M1)

| | |
|---|---|
| Județul/Localitatea(*) COVASNA | Nr. unic de înregistrare al ofertei de vânzare din Registrul de evidență |
| Primăria(*) VALCELE | Nr. 26 din 31.05.2022 (zi/luna/an) (*) |
| Numele și prenumele funcționarului primăriei care primește cererea (*) STANESCU ECATERINA-NICOLETA | Semnătura funcționarului care primește oferta de vânzare(*) <i>[Signature]</i> |

Stimata doamna primar/Stimate domnule primar,

1. (*) Subsemnatul/Subsemnata, *[Signature]* CNP *[CNP]*
 în calitate de proprietar, identificat(ă) cu C.I. seria *[seria]* nr. *[nr.]*, eliberat(ă) de *[eliberat de]*
 data și locul nașterii *[data și locul nașterii]*, localitatea *[localitatea]*, județul/țara *[județul/țara]*
2. (**) cu domiciliul în: localitatea *[localitatea]* str. *[str.]*
 nr. *[nr.]*, bl. *[bl.]*, sc. *[sc.]*, et. *[et.]*, ap. *[ap.]*, județul/sectorul *[județul/sectorul]*, codul poștal *[codul poștal]*
 țara *[țara]*, telefon *[telefon]*, fax *[fax]*
 e-mail *[e-mail]*, cetățenia *[cetățenia]*, starea civilă *[starea civilă]*
3. (**) reședința în România (dacă este cazul): localitatea *[localitatea]*, str. *[str.]*
 nr. *[nr.]*, bl. *[bl.]*, sc. *[sc.]*, et. *[et.]*, ap. *[ap.]*, județul/sectorul *[județul/sectorul]*, codul poștal *[codul poștal]*
 telefon *[telefon]*, fax *[fax]*, e-mail *[e-mail]*
4. (***) Prin *[numele și prenumele]*, CNP/CIF *[CNP/CIF]*
 în calitate de *[conform]*, localitatea *[localitatea]*
 str. *[str.]*, nr. *[nr.]*, bl. *[bl.]*, sc. *[sc.]*, et. *[et.]*, ap. *[ap.]*, județ/sector *[județ/sector]*
 codul poștal *[codul poștal]*, telefon *[telefon]*, fax *[fax]*, e-mail *[e-mail]*

având în vedere dispozițiile Legii nr. 17/2014 privind unele măsuri de reglementare a vânzării terenurilor agricole situate în extravilan și de modificare a Legii nr. 268/2001 privind privatizarea societăților ce dețin în administrare terenuri proprietate publică și privată a statului cu destinație agricolă și înființarea Agenției Domeniilor Statului, cu modificările și completările ulterioare, solicit prin prezenta cerere afișarea ofertei de vânzare anexată, în termenul prevăzut de Legea nr. 17/2014, cu modificările și completările ulterioare.

Am cunoștință despre existența următorilor preemptori pentru exercitarea dreptului de preempțiune asupra ofertei mele de vânzare:

preemptori de rang I: coproprietarii, rudele de gradul I, soții, rudele și afiții până la gradul al treilea inclusiv *[Nu este cazul]*

preemptori de rang II: proprietarii investițiilor agricole pentru culturile de pomi, viță de vie, hamei, irigații exclusiv private și/sau arendașii. În cazul în care pe terenurile supuse vânzării se află investiții agricole pentru culturile de pomi, viță de vie, hamei și pentru irigații, prioritate la cumpărarea acestor terenuri au proprietarii acestor investiții *[Nu este cazul]*

preemptori de rang III: proprietarii și/sau arendașii terenurilor agricole vecine cu terenul supus vânzării, cu respectarea dispozițiilor prevăzute la art. 4 și (2) și (4) din Legea nr. 17/2014, cu modificările și completările ulterioare *[Nu este cazul]*

preemptori de rang IV: tinerii fermieri *[Nu este cazul]*

preemptori de rang V: Academia de Științe Agricole și Silvicultură „Gheorghe Ionescu-Sisești” și unitățile de cercetare-dezvoltare din domeniile agriculturii, silviculturii și industriei alimentare prin Legea nr. 45/2009 privind organizarea și funcționarea Academiei de Științe Agricole și Silvicultură „Gheorghe Ionescu-Sisești” și a sistemului de cercetare-dezvoltare din domeniile agriculturii, silviculturii și industriei alimentare, cu modificările și completările ulterioare, precum și instituțiile de învățământ cu profil agricol, în scopul cumpărării terenurilor agricole situate în extravilan cu destinația strict necesară cercetării agricole, aflate în vecinătatea loturilor existente în patrimoniul acestora

Nu este cazul

preemptori de rang VI: persoane fizice cu domiciliul/reședința situat/situată în unitățile administrativ-teritoriale unde este amplasat terenul sau în unitățile administrativ-teritoriale vecine

Nu este cazul

preemptori de rang VII: statul român, prin Agenția Domeniilor Statului *Cămin*

Declar că sunt proprietar al terenului în suprafață de *0,61* ha situat în extravilanul localității
identificat cu număr cadastral *28327*, înscris în cartea funciară nr. *28327* a localității *Arinșca*
care face obiectul ofertei de vânzare.

Declar că:

- terenul face obiectul unor litigii sau a unei proceduri de executare silită: Da Nu

- terenul este grevat de sarcini: Da Nu

- am cunostință și am respectat prevederile art. 4 alin. (5) din Legea nr. 17/2014, cu modificările și completările ulterioare, cu privire la înstrăinarea terenurilor agricole situate în extravilan pe care sunt situri arheologice clasate.

În susținerea cererii, depun următoarele acte doveditoare:

- carte cadastrala carte funciara extras plan*
- Cadastrul, cart. proprietar*

Cunoscând că falsul în declarații se pedepsește conform Legii nr. 286/2009 privind Codul penal, cu modificările și completările ulterioare, declar că datele sunt reale, corecte și complete.

Vânzător/Imputernicit,

Ionuț Ioniț
(numele și prenumele în clar)

Semnătura

[Semnătură]

Data *30.05.2022*

NOTE: - Câmpurile notate cu (*) sunt obligatorii de completat.

- Câmpurile notate cu (**) se completează de către cetățenii unui stat membru al Uniunii Europene și statei care sunt parte la Acordul privind Spațiul Economic European (ASEE) sau al Confederației Elvețiene.

- Câmpurile notate cu (*) se completează de către proprietar.

- Câmpurile notate cu (***) se completează de către imputernicit. În acest caz, prezintă documentele doveditoare a calității de imputernicit.

OFERTA DE VÂNZARE TEREN

pentru persoane fizice

Anexa1B
(M1)


Subsemnatul/Subsemnata, Berinda Ioanif CNP. 1
 având adresa de comunicare în: localitatea Sf. George str. Dec. 1918
 nr. 1, bl. 1, sc. 1, et. 1, ap. 1, județul/sectorul Suceava codul poștal 720000
 e-mail berinda.ioanif@ro telefon 0744 123456 vând teren agricol
 situat în extravilan, în suprafață de 0,61 (ha), la prețul de 200.000.000 lei (doi milioane lei)
 Condițiile de vânzare sunt următoarele:

Date privind identificarea terenului:

| Specificare | Informații privind amplasamentul terenului | | | | | | Categoria de folosință ^(*) | Observații |
|-----------------------------------|--|------------------|---------------------|------------------------------|----------------------|--------------------|---------------------------------------|------------|
| | Orașul/Comuna/Județul (*) | Supraf. (ha) (*) | Număr cadastral(**) | Număr de carte funciară (**) | Număr tarla/lot (**) | Număr parcela (**) | | |
| Se completează de către vânzător | <u>Ariușa</u> | <u>0,61</u> | <u>20327</u> | <u>28327</u> | | <u>563/126</u> | <u>agricol</u> | |
| Verificat primărie ⁽⁴⁾ | <u>✓</u> | <u>✓</u> | <u>✓</u> | <u>✓</u> | | <u>✓</u> | <u>✓</u> | |

Cunoscând că falsul în declarații se pedepsește conform Legii nr. 286/2009 privind Codul penal, cu modificările și completările ulterioare, declar că datele sunt reale, corecte și complete.

Vânzător/Imputernicit,
Berinda Ioanif
(numele și prenumele în clar)

Semnătura


L.S.

Data 30.05.2022

NOTE: - Câmpurile notate cu (*) sunt obligatoriu de completat.

- Câmpurile notate cu (**) se completează în cazul în care sunt cunoscute informațiile.

- (1) Se completează numele și prenumele proprietarului terenului.

- (2) Se va completa în cifre și litere.

- (3) Se completează categoria de folosință a terenurilor agricole situate în extravilan conform art. 2 din Legea fondului funciar nr. 18/1991, republicată, cu modificările și completările ulterioare.

- (4) Se completează cu „X” rubricile în care informațiile pot fi comparate cu datele din Registrul agricol, evidențele usuate, evidențele de stare civilă, altele asemenea.

NOTIFICARE PREEMPTORI

| | |
|---|--|
| Județul (*) COVASNA | Registrul de evidență Nr. 102 din 31, 05 2022 |
| Unitatea administrativ-teritorială (*) VALCELE | |

În temeiul art. (6), alin (6) din legea nr. 17/2014 privind unele măsuri de reglementare a vânzării terenurilor agricole situate în extravilan și de modificare a Legii nr. 268/2001 privind privatizarea societăților ce dețin în administrare terenuri proprietate publică și privată a statului cu destinație agricolă și înființarea Agenției Domeniilor Statului, cu modificările și completările ulterioare, prin prezenta se aduce la cunoștință BERNAD OTTO
 CNP/CIF (*) nr. înregistrare (**) în calitate PREEMPTOR
 având domiciliul/reședința/sediul social/secundar în:
 localitatea str. nr. bl. sc. et.
 ap. județul/sectorul codul postal e-mail
 telefon Oferta de vânzare nr. 26 din data de 31.05.2022
 depusă de BERNAD IOSIF privind terenul agricol situat în extravilan, în suprafață de
0,61 (ha) nr. cadastral 28324, nr. carte funciară 28324, nr. tarla
 nr. parcelă 563/26, categorie de folosință FĂNEAȚĂ, la prețul de 3500 (lei),
 afișată la sediul/site-ul p.r.i.m.a.r.i.z.vil@pecv.ro Primăriei VALCELE
 județul COVASNA

Primar,

KOVACS LASLO
 (numele și prenumele/semnătura)

L.S. Secretar primărie,

POIANA ION
 (numele și prenumele/semnătura)



NOTE:

- Campurile notate cu (*) sunt obligatoriu de completat.
- Campurile notate cu (**) se completează cu numărul din registrul comerțului sau cu numărul din Registrul asociațiilor și fundațiilor.
- Notificarea se emite pentru fiecare preemtor menționat în lista preemtorilor.

NOTIFICARE PREEMPTORI

| | |
|---|---|
| Județul (*) COVASNA | Registrul de evidență Nr. 103 din 31.05.2022 |
| Unitatea administrativ-teritorială (*) VÂLCELE | |

În temeiul art. (6), alin (6) din legea nr. 17/2014 privind unele măsuri de reglementare a vânzării terenurilor agricole situate în extravilan și de modificare a Legii nr. 268/2001 privind privatizarea societăților ce dețin în administrare terenuri proprietate publică și privată a statului cu destinație agricolă și înființarea Agenției Domeniilor Statului, cu modificările și completările ulterioare, prin prezenta se aduce la cunoștință DOMENIILE STATULUI

CNP/CIF (*) nr. înregistrare (**) în calitate PREEMPTOR având domiciliul/reședința/sediul social/secundar în:

localitatea str. nr. bl. sc. et.
ap. județul/sectorul codul postal e-mail

telefon Oferta de vânzare nr. 26 din data de 31.05.2022
depusă de BERHA 10817 privind terenul agricol situat în extravilan, în suprafață de 0,61 (ha), nr. cadastral 28324, nr. carte funciară 28324, nr. tarla

nr. parcelă 563/26, categorie de folosință FĂNEAȚĂ, la prețul de 3500 (Trei mii cinci sute),
afișată la sediul/site-ul primaria.valcele@gmail.com Primăriei VÂLCELE
județul COVASNA

Primar,
KOVACS LASZLO
(numele si prenumele/semnătura)

L.S. Secretar primărie,
POIANA ION
(numele si prenumele/semnătura)



NOTE:

- Campurile notate cu (*) sunt obligatoriu de completat.
- Campurile notate cu (**) se completează cu numărul din registrul comerțului sau cu numărul din Registrul asociațiilor și fundațiilor.
- Notificarea se emite pentru fiecare preemptor menționat în lista preemptorilor.

CERERE
pentru afisarea ofertei de vanzare a terenului
 - persoane fizice -

| | |
|---|--|
| Județul/Localitatea(*) COVASNA | Nr. unic de înregistrare al ofertei de vânzare din Registrul de evidență |
| Primăria(*) VĂLCELE | Nr. 27 din 31 / 05 / 2022 <small>(zi/lună/an) (*)</small> |
| Numele și prenumele funcționarului primăriei care primește cererea (*) STĂNECU ECATERINA NICOLETA | Semnătura funcționarului care primește oferta de vânzare(*) <i>[Signature]</i> |

Stimata doamnă primar/Stimate domnule primar,

1. (*) Subsemnatul/Subsemnata, **Stana Iulian**, CNP:
 în calitate de proprietar, identificat(ă) cu C.I. seria **KV** nr., eliberat(ă) de **IASP Iași**,
 data și locul nașterii **17.10.1980**, localitatea **Iasi**, județul/țara **COVASNA**
2. (**) cu domiciliul în: localitatea **Sat Georgeze**, str.
 nr., bl., sc. **1**, et., ap. **11**, județul/sectorul **COVASNA**, codul poștal
 țara **ROMANIA**, telefon **0**, fax
 e-mail cetățenia **ROMAN**, starea civilă **Căsătorit**
3. (**) reședința în România (dacă este cazul): localitatea str.
 nr., bl., sc., et., ap., județul/sectorul codul poștal
 telefon fax e-mail
4. (***) Prin (numele și prenumele), CNP/CIF
 în calitate de conform localitatea
 str. nr., bl., sc., et., ap., județ/sector.
 codul poștal telefon fax e-mail

având în vedere dispozițiile Legii nr. 17/2014 privind unele măsuri de reglementare a vânzării terenurilor agricole situate în extravilan și de modificare a Legii nr. 268/2001 privind privatizarea societăților ce dețin în administrare terenuri proprietate publică și privată a statului cu destinație agricolă și înființarea Agenției Domeniilor Statului, cu modificările și completările ulterioare, solicit prin prezenta cerere afișarea ofertei de vânzare anexată, în termenul prevăzut de Legea nr. 17/2014, cu modificările și completările ulterioare.

Am cunoștință despre existența următorilor preemptori pentru exercitarea dreptului de preempțiune asupra ofertei mele de vânzare:

preemptori de rang I: coproprietarii, rudele de gradul I, soții, rudele și afinii până la gradul al treilea inclusiv

preemptori de rang II: proprietarii investițiilor agricole pentru culturile de pomi, viță de vie, hamei, irigații exclusiv private și/sau arendașii. În cazul în care pe terenurile supuse vânzării se află investiții agricole pentru culturile de pomi, viță de vie, hamei și pentru irigații, prioritate la cumpărarea acestor terenuri au proprietarii acestor investiții

preemptori de rang III: proprietari și/sau arendașii terenurilor agricole vecine cu terenul supus vânzării, cu respectarea dispozițiilor prevăzute la art. 4 alin. (2) și (4) din Legea nr. 17/2014, cu modificările și completările ulterioare

preemptori de rang IV: tinerii fermieri

preemtori de rang V: Academia de Științe Agricole și Silvicultură „Gheorghe Ionescu-Sisești” și unitățile de cercetare-dezvoltare din domeniile agriculturii, silviculturii și industriei alimentare prin Legea nr. 45/2009 privind organizarea și funcționarea Academiei de Științe Agricole și Silvicultură „Gheorghe Ionescu-Sisești” și a sistemului de cercetare-dezvoltare din domeniile agriculturii, silviculturii și industriei alimentare, cu modificările și completările ulterioare, precum și instituțiile de învățământ cu profil agricol, în scopul cumpărării terenurilor agricole situate în extravilan cu destinația strict necesară cercetării agricole, aflate în vecinătatea loturilor existente în patrimoniul acestora

nu este cazul

preemtori de rang VI: persoane fizice cu domiciliul/reședința situat/situată în unitățile administrativ-teritoriale unde este amplasat terenul sau în unitățile administrativ-teritoriale vecine

nu este cazul

preemtori de rang VII: statul român, prin Agenția Domeniilor Statului

CVR-MR

Declar că sunt proprietar al terenului în suprafață de 0,51 ha situat în extravilanul localității
identificat cu număr cadastral 27445, înscris în cartea funciară nr. 27445 a localității Ariceșel
care face obiectul ofertei de vânzare.

Declar că:

- terenul face obiectul unor litigii sau a unei proceduri de executare silită: Da Nu ;

- terenul este grevat de sarcini: Da Nu ;

- am cunostință și am respectat prevederile art. 4 alin. (6) din Legea nr. 17/2014, cu modificările și completările ulterioare, cu privire la înstrăinarea terenurilor agricole situate în extravilan pe care sunt situri arheologice clasate.

În susținerea cererii, depun următoarele acte doveditoare:

1. *carte ident. 7*, *carte funciară*, *extrase*
2. *Plan cadastral*, *carta funciară*

Cunoscând că falsul în declarații se pedepsește conform Legii nr. 286/2009 privind Codul penal, cu modificările și completările ulterioare, declar că datele sunt reale, corecte și complete.

Vânzător/Imputernicit,

Bernad GSI

(numele și prenumele în clar)

Semnătura

Data 30.05.2022

NOTE: - Câmpurile notate cu (*) sunt obligatoriu de completat.

- Câmpurile notate cu (**) se completează de către cetățeni unui stat membru al Uniunii Europene, și state care sunt parte la Acordul privind Spațiul Economic European (ASEE) sau al Confederației Elvețiene.

- Câmpurile notate cu (*) se completează de către proprietar.

- Câmpurile notate cu (**) se completează de către imputernicit, în acest caz, prezintă documentele doveditoare a calității de imputernicit.

OFERTA DE VÂNZARE TEREN pentru persoane fizice

Anexa 16
(M1)

Subsemnatul/Subsemnata, Mariana Ioan CNP. 90.12.1970
 având adresa de comunicare în: localitatea Sft. Obcești str. 1 Dec 1989
 nr. 1, bl. 1, sc. 1, et. 1, ap. 1, județul/sectorul Constanța codul poștal 700003
 e-mail. mariana.ioan@protonmail.com telefon 0744 123 456 vând teren agricol
 situat în extravilan, în suprafață de 0,51 (ha), la prețul de 3.000 lei⁽²⁾

Condițiile de vânzare sunt următoarele:

Date privind identificarea terenului:

| Specificare | Informații privind amplasamentul terenului | | | | | | Categoria de folosință ⁽³⁾ | Observații |
|-----------------------------------|--|------------------|---------------------|------------------------------|----------------------|--------------------|---------------------------------------|------------|
| | Orașul/Comuna/Județul (*) | Supraf. (ha) (*) | Număr cadastral(**) | Număr de carte funciară (**) | Număr tarla/lot (**) | Număr parcela (**) | | |
| Se completează de către vânzător | <u>Ariușda</u> | <u>0,51</u> | <u>27545</u> | <u>27545</u> | | <u>482/14</u> | <u>arabil</u> | |
| Verificat primărie ⁽⁴⁾ | <u>Y</u> | <u>Y</u> | <u>Y</u> | <u>X</u> | | <u>X</u> | <u>Y</u> | |

Cunoscând că falsul în declarații se pedepsește conform Legii nr. 286/2009 privind Codul penal, cu modificările și completările ulterioare, declar că datele sunt reale, corecte și complete.

Vânzător/Împuternicit,

Mariana Ioan
(numele și prenumele în clar)

Semnătura

[Signature]

L.S.

Data 30.05.2022

NOTE: - Câmpurile notate cu (*) sunt obligatoriu de completat.

- Câmpurile notate cu (**) se completează în cazul în care sunt cunoscute informațiile.
- (1) Se completează numele și prenumele proprietarului terenului.
- (2) Se va completa în cifre și litere.
- (3) Se completează categoria de folosință a terenurilor agricole situate în extravilan conform art. 2 din Legea fondului funciar nr. 18/1991, republicată, cu modificările și completările ulterioare.
- (4) Se completează cu „X” rubricile în care informațiile pot fi comparate cu datele din Registrul agricol, evidențele usucărilor, evidențele de stare civilă, altele asemenea.

NOTIFICARE PREEMPTORI

| | |
|---|---|
| Județul (*) COVASNA | Registrul de evidență Nr. 108 din 31.05.2022 |
| Unitatea administrativ-teritorială (*) VALCELE | |

În temeiul art. (6), alin (6) din legea nr. 17/2014 privind unele măsuri de reglementare a vânzării terenurilor agricole situate în extravilan și de modificare a Legii nr. 268/2001 privind privatizarea societăților ce dețin în administrare terenuri proprietate publică și privată a statului cu destinație agricolă și înființarea Agenției Domeniilor Statului, cu modificările și completările ulterioare, prin prezenta se aduce la cunoștință PRIMĂRIA COM. VALCELE

CNP/CIF (*) nr. înregistrare (**) în calitate PREEMPTOR

având domiciliul/reședința/sediul social/secundar în:

localitatea ARAU str. nr. 464 bl. sc. et.

ap. județul/sectorul codul postal e-mail

telefon Oferta de vânzare nr. 27 din data de 31.05.2022

depusă de BERHAU IOSIF privind terenul agricol situat în extravilan, în suprafață de 0,51 (ha) nr. cadastral 27445 nr. carte funciară 27445 nr. tarla

nr. parcelă 432/14 categorie de folosință ARABIL la prețul de 3000 (trei mii) (lei),

afișată la sediul/site-ul primaria.valceleev@gmail.com Primăriei VALCELE

județul COVASNA

Primar,
KOVACS LASZLO
(numele și prenumele/semnătura)

L.S. Secretar primărie,
POICAIĂ ION
(numele și prenumele/semnătura)



NOTE:

- Campurile notate cu (*) sunt obligatoriu de completat.
- Campurile notate cu (**) se completează cu numărul din registrul comerțului sau cu numărul din Registrul asociațiilor și fundațiilor.
- Notificarea se emite pentru fiecare preemptor menționat în lista preemptorilor.

NOTIFICARE PREEMPTORI

| | |
|---|---|
| Județul (*) COVASNA | Registrul de evidență Nr. 109 din 31.05.2022 |
| Unitatea administrativ-teritorială (*) VALCELE | |

În temeiul art. (6), alin (6) din legea nr. 17/2014 privind unele măsuri de reglementare a vânzării terenurilor agricole situate în extravilan și de modificare a Legii nr. 268/2001 privind privatizarea societăților ce dețin în administrare terenuri proprietate publică și privată a statului cu destinație agricolă și înființarea Agenției Domeniilor Statului, cu modificările și completările ulterioare, prin prezenta se aduce la cunoștință AGENȚIA DOMENIILOR STATULUI
 CNP/CIF (*) nr. înregistrare (**) în calitate PREEMPTOR
 având domiciliul/reședința/sediul social/secundar în:
 localitatea ȘTAITU GHEORGHE, str. RECOLTEI nr. 1 bl. - sc. - et. -
 ap. -, județul/sectorul COVASNA, codul postal - e-mail -
 telefon - Oferta de vânzare nr. 24 din data de 31.05.2022
 depusă de BERNAD IOSIF, privind terenul agricol situat în extravilan, în suprafață de 0,51 (ha), nr. cadastral 24445, nr. carte funciară 24445, nr. tarla -
 nr. parcelă 432/14, categorie de folosință ARABIL la prețul de 3000 (trei mii) (lei)
 afișată la sediul/site-ul primaria.valcele.ro Primăriei VALCELE
 județul COVASNA

Primar,
KOVACS LASZLO
 (numele si prenumele/semnătura)

L.S. Secretar primărie,
POIANA ION
 (numele si prenumele/semnătura)



NOTE:

- Campurile notate cu (*) sunt obligatoriu de completat.
- Campurile notate cu (**) se completeaza cu numărul din registrul comerțului sau cu numărul din Registrul asociațiilor și fundațiilor.
- Notificarea se emite pentru fiecare preemptor menționat în lista preemptorilor.

CERERE
pentru afisarea ofertei de vanzare a terenului
 - persoane fizice -

Anexa 1A
(M1)

| | |
|--|---|
| Județul/Localitatea(*) COVASNA | Nr. unic de înregistrare al ofertei de vânzare din Registrul de evidență |
| Primăria(*) VALCELE | Nr. 28 din 31.05.2022 <small>(zi/lună/an) (*)</small> |
| Numele și prenumele funcționarului primăriei care primește cererea (*) STANESCU ECATERINA NICOLETA | Semnătura funcționarului care primește oferta de vânzare(*) <i>[Signature]</i> |

Stimata doamnă primar/Stimate domnule primar,

1. (*) Subsemnatul/Subsemnata, **Banaga Ion**, CNP **101** în calitate de proprietar, identificat(ă) cu **CI**, seria **KV** nr. **101**, eliberat(ă) de **PLE SA Călugăre** data și locul nașterii **1** localitatea **Aluș**, județul/țara **Covasna**
2. (**) cu domiciliul în: localitatea **SA Călugăre**, str. **1** nr. **2**, bl. **2**, sc. **1**, et. **1**, ap. **1**, județul/sectorul **Covasna**, codul poștal **100000** țara **România**, telefon **1**, fax **1**, e-mail **1**, cetățenia **Română**, starea civilă **Căsătorit**
3. (**) reședința în România (dacă este cazul): localitatea **1**, str. **1** nr. **1**, bl. **1**, sc. **1**, et. **1**, ap. **1**, județul/sectorul **1**, codul poștal **1**, telefon **1**, fax **1**, e-mail **1**
4. (***) Prin **1** (numele și prenumele), CNP/CIF **1** în calitate de **1**, conform **1**, localitatea **1**, str. **1** nr. **1**, bl. **1**, sc. **1**, et. **1**, ap. **1**, județ/sector **1**, codul poștal **1**, telefon **1**, fax **1**, e-mail **1**

având în vedere dispozițiile Legii nr. 17/2014 privind unele măsuri de reglementare a vânzării terenurilor agricole situate în extravilan și de modificare a Legii nr. 268/2001 privind privatizarea societăților ce dețin în administrare terenuri proprietate publică și privată a statului cu destinație agricolă și înființarea Agenției Domeniilor Statului, cu modificările și completările ulterioare, solicit prin prezenta cerere afișarea ofertei de vânzare anexată, în termenul prevăzut de Legea nr. 17/2014, cu modificările și completările ulterioare.

Am cunoștință despre existența următorilor preemptori pentru exercitarea dreptului de preempțiune asupra ofertei mele de vânzare:

- preemptori de rang I: coproprietarii, rudele de gradul I, soții, rudele și afiii până la gradul al treilea inclusiv **nu este cazul**
- preemptori de rang II: proprietarii investițiilor agricole pentru culturile de pomi, viță de vie, hamei, irigații exclusiv private și/sau arendașii. În cazul în care pe terenurile supuse vânzării se află investiții agricole pentru culturile de pomi, viță de vie, hamei și pentru irigații, prioritate la cumpărarea acestor terenuri au proprietarii acestor investiții **nu este cazul**
- preemptori de rang III: proprietarii și/sau arendașii terenurilor agricole vecine cu terenul supus vânzării, cu respectarea dispozițiilor prevăzute la art. 10 și (4) din Legea nr. 17/2014, cu modificările și completările ulterioare **N. Dobos Klara și Corina Flaris - Armasa Vedete**
- preemptori de rang IV: tinerii fermieri **nu este cazul**

preemptori de rang V: Academia de Științe Agricole și Silvicultură „Gheorghe Ionescu-Sisești” și unitățile de cercetare-dezvoltare din domeniile agriculturii, silviculturii și industriei alimentare prin Legea nr. 45/2009 privind organizarea și funcționarea Academiei de Științe Agricole și Silvicultură „Gheorghe Ionescu-Sisești” și a sistemului de cercetare-dezvoltare din domeniile agriculturii, silviculturii și industriei alimentare, cu modificările și completările ulterioare, precum și instituțiile de învățământ cu profil agricol, în scopul cumpărării terenurilor agricole situate în extravilan cu destinația strict necesară cercetării agricole, aflate în vecinătatea loturilor existente în patrimoniul acestora

Nu este cazul

preemptori de rang VI: persoane fizice cu domiciliul/reședința situat/situată în unitățile administrativ-teritoriale unde este amplasat terenul sau în unitățile administrativ-teritoriale vecine

Nu este cazul

preemptori de rang VII: statul român, prin Agenția Domeniilor Statului

Covina

Declar că sunt proprietar al terenului în suprafață de 0,0800 ha situat în extravilanul localității
Identificat cu număr cadastral 28338, înscris în cartea funciară nr. 28337 a localității Avușca
care face obiectul ofertei de vânzare.

Declar că:

- terenul face obiectul unor litigii sau a unei proceduri de executare silită: Da Nu

- terenul este grevat de sarcini: Da Nu

- am cunostință și am respectat prevederile art. 4 alin. (8) din Legea nr. 17/2014, cu modificările și completările ulterioare, cu privire la înstrăinarea terenurilor agricole situate în extravilan pe care sunt situri arheologice clasate.

În susținerea cererii, depun următoarele acte doveditoare:

1. *carta identitate, cartea funciară, extras plan*
2. *cadastral, certificat metraj*

Cunoscând că falsul în declarații se pedepsește conform Legii nr. 286/2009 privind Codul penal, cu modificările și completările ulterioare, declar că datele sunt reale, corecte și complete.

Vânzător/Imputernicit,

Fernad Iovst
(numele și prenumele în clar)

Semnătura

Data 30.05.2022

NOTE: - Câmpurile notate cu (*) sunt obligatoriu de completat.

- Câmpurile notate cu (**) se completează de către cetățenii unui stat membru al Uniunii Europene, ei stăți, care sunt parte la Acordul privind Spațiul Economic European (A.S.E.E) sau al Confederației Elvețiene.

- Câmpurile notate cu (*) se completează de către proprietar.

- Câmpurile notate cu (***) se completează de către împuternicit. În acest caz, prezintă documentele doveditoare a calității de împuternicit.

OFERTA DE VÂNZARE TEREN pentru persoane fizice

Anexa1B
(M1)

Subsemnatul/Subsemnata, Bernad Iosif CNP.
 având adresa de comunicare în: localitatea, Sf. Gheorghe str. 1 Dec 1918
 nr., bl., sc. et., ap., județul/sectorul Covasna, codul poștal.
 e-mail. telefon 07441173 vând teren agricol
 situat în extravilan, în suprafață de 0,0080 (ha), la prețul de 200 (două sute lei) /leu⁽¹⁾
 Condițiile de vânzare sunt următoarele.

Date privind identificarea terenului:

| Specificare | Informații privind amplasamentul terenului | | | | | | Categoria de folosință ⁽²⁾ (**) | Observații |
|--|--|---------------------|------------------------|------------------------------------|----------------------------|--------------------------|---|------------|
| | Orașul/Comuna/ Județul (*) | Supraf. (ha) (*) | Număr cadastral(**) | Număr de carte funciară (**) | Număr tarla/lot (**) | Număr parcele (**) | | |
| Se completează de către vânzător | <u>Aviaga</u> | <u>0,0080</u> | <u>28338</u> | <u>28338</u> | | <u>392/9</u> | <u>avaliu</u> | |
| Verificat primărie ⁽⁴⁾ | <u>X</u> | <u>X</u> | <u>X</u> | <u>X</u> | | <u>X</u> | <u>X</u> | |

Cunoscând că falsul în declarații se pedepsește conform Legii nr. 286/2009 privind Codul penal, cu modificările și completările ulterioare, declar că datele sunt reale, corecte și complete.

Vânzător/Împuternicit,
Bernad Iosif
 (numele și prenumele în clar)

Semnătura [Signature] L.S.

Data 30.05.2022

NOTE: - Câmpurile notate cu (*) sunt obligatoriu de completat.
 - Câmpurile notate cu (**) se completează în cazul în care sunt cunoscute informațiile.
 - (1) Se completează numele și prenumele proprietarului terenului.
 - (2) Se va completa în cifre și litere.
 - (3) Se completează categoria de folosință a terenurilor agricole situate în extravilan conform art. 2 din Legea fondului funciar nr. 18/1991, republicată, cu modificările și completările ulterioare.
 - (4) Se completează cu „X” rubricile în care informațiile pot fi comparate cu datele din Registrul agricol, evidențele cadastru, evidențele de stare civilă, altele asemenea.

NOTIFICARE PREEMPTORI

| | |
|---|---|
| Județul (*) COVASHA | Registrul de evidență Nr. 115 din 31.05.2022 |
| Unitatea administrativ-teritorială (*) VALCELE | |

În temeiul art. (6), alin (6) din legea nr. 17/2014 privind unele măsuri de reglementare a vânzării terenurilor agricole situate în extravilan și de modificare a Legii nr. 268/2001 privind privatizarea societăților ce dețin în administrare terenuri proprietate publică și privată a statului cu destinație agricolă și înființarea Agenției Domeniilor Statului, cu modificările și completările ulterioare, prin prezenta se aduce la cunoștință DENES KLARA
 CNP/CIF (*) , nr. înregistrare (**) în calitate PREEMPTOR
 având domiciliul/reședința/sediul social/secundar în:
 localitatea str. nr. bl. sc. et.
 ap., județul/sectorul codul postal e-mail
 telefon Oferta de vânzare nr. 28 din data de 31.05.2022
 depusă de BERHAD IOSIF privind terenul agricol situat în extravilan, în suprafață de
0,086 (ha), nr. cadastral 28338 nr. carte funciară 28338 nr. tarla
 nr. parcelă 392/a categorie de folosință ARABIL la prețul de 200 de euro/ha (lei)
 afișată la sediul/site-ul primaria.valcele.ro mail.com Primăriei VALCELE
 județul COVASHA

Primar,
KOVACS LASZLO
 (numele și prenumele/semnătura)

L.S. Secretar primărie,
POIANA ION
 (numele și prenumele/semnătura)



- NOTE:
- Campurile notate cu (*) sunt obligatoriu de completat.
 - Campurile notate cu (**) se completează cu numărul din registrul comerțului sau cu numărul din Registrul asociațiilor și fundațiilor.
 - Notificarea se emite pentru fiecare preemptor menționat în lista preemptorilor.

NOTIFICARE PREEMPTORI

| | |
|---|---|
| Județul (*) COVASNA | Registrul de evidență Nr. 116 din 31.05.2022 |
| Unitatea administrativ-teritorială (*) VALCELE | |

În temeiul art. (6), alin (6) din legea nr. 17/2014 privind unele măsuri de reglementare a vânzării terenurilor agricole situate în extravilan și de modificare a Legii nr. 268/2001 privind privatizarea societăților ce dețin în administrare terenuri proprietate publică și privată a statului cu destinație agricolă și înființarea Agenției Domeniilor Statului, cu modificările și completările ulterioare, prin prezenta se aduce la cunoștință CSONKA ELENA

CNP/CIF (*), nr. înregistrare (**), în calitate PREEMPTOR
având domiciliul/reședința/sediul social/secundar în:
localitatea str. nr. bl. sc. et.
ap., județul/sectorul codul postal e-mail
telefon Oferta de vânzare nr. 28 din data de 31.05.2022
depusă de BERNAD IOSIF privind terenul agricol situat în extravilan, în suprafață de
0,086 (ha), nr. cadastral 28338 nr. carte funciară 28338 nr. tarla
nr. parcelă 39219, categorie de folosință ARABU la prețul de 20000000 (lei),
afișată la sediul/site-ul primaria.valcele.ro Primăriei VALCELE
județul COVASNA

Primar,
KOVACS LASZLO
(numele și prenumele/semnătura)

L.S. Secretar primărie,
POIANA ION
(numele și prenumele/semnătura)



NOTE:

- Campurile notate cu (*) sunt obligatoriu de completat.
- Campurile notate cu (**) se completează cu numărul din registrul comerțului sau cu numărul din Registrul asociațiilor și fundațiilor.
- Notificarea se emite pentru fiecare preemptor menționat în lista preemptorilor.

NOTIFICARE PREEMPTORI

| | |
|---|---|
| Județul (*) COVASHA | Registrul de evidență Nr. 114 din 31.05.2022 |
| Unitatea administrativ-teritorială (*) VALCELE | |

În temeiul art. (6), alin (6) din legea nr. 17/2014 privind unele măsuri de reglementare a vânzării terenurilor agricole situate în extravilan și de modificare a Legii nr. 268/2001 privind privatizarea societăților ce dețin în administrare terenuri proprietate publică și privată a statului cu destinație agricolă și înființarea Agenției Domeniilor Statului, cu modificările și completările ulterioare, prin prezenta se aduce la cunoștință AGENȚIA DOMENIILOR STATULUI
 CNP/CIF (*), nr. înregistrare (**) în calitate PREEMPTOR
 având domiciliul/reședința/sediul social/secundar în:
 localitatea SFANTU GHEORGHE, str. RECOLTEI nr. 1, bl. -, sc. - et. -
 ap. -, județul/sectorul COVASHA, codul postal -, e-mail -
 telefon -, Oferta de vânzare nr. 28 din data de 31.05.2022
 depusă de BERNAD IOSIF privind terenul agricol situat în extravilan, în suprafață de 0,086 (ha), nr. cadastral 28338, nr. carte funciară 28338, nr. tarla -
 nr. parcelă 39219, categorie de folosință ARABIL, la prețul de 200.000.000 (lei),
 afișată la sediul/site-ul primaria.valcele.ro@gmail.com Primăriei VALCELE
 județul COVASHA

Primar,
KOVACS LASLO
 (numele și prenumele/semnătura)

L.S. Secretar primărie,
POIANA ION
 (numele și prenumele/semnătura)



NOTE:

- Campurile notate cu (*) sunt obligatoriu de completat.
- Campurile notate cu (**) se completează cu numărul din registrul comerțului sau cu numărul din Registrul asociațiilor și fundațiilor.
- Notificarea se emite pentru fiecare preemptor menționat în lista preemptorilor.

CERERE
pentru afişarea ofertei de vânzare a terenului
 - persoane fizice -

Anexa 1A
(M1)

| | |
|---|---|
| Judeţul/Localitatea(*) COVASNA | Nr. unic de înregistrare al ofertei de vânzare din Registrul de evidenţă |
| Primăria(*) VALCEU | Nr. 29 din 31.05.2022 (zi/lună/an) (*) |
| Numele şi prenumele funcţionarului primăriei care primeşte cererea (*) STANESCU ECATERINA - HOCUTA | Semnătura funcţionarului care primeşte oferta de vânzare(*) <i>[Signature]</i> |

Stimata doamna primar/Stimate domnule primar,

1. (*) Subsemnatul/Subsemnata, *Bonina Ionel*, CNP eliberat(ă) de *Com. Coloni* în calitate de proprietar, identificat(ă) cu *1* seria *KV* nr., data şi locul naşterii *1* localitatea *4* judeţul/ţara *Covasna*

2. (**) cu domiciliul în: localitatea *5* *Coloni* str. nr. bl. sc. et. ap. judeţul/sectorul *Covasna* codul poştal *1* ţara *România* telefon *3* fax e-mail cetăţenia *română* starea civilă *casătorit*

3. (**) reşedinţa în România (dacă este cazul): localitatea str. nr. bl. sc. et. ap. judeţul/sectorul codul poştal telefon fax e-mail

4. (***) Prin (numele şi prenumele), CNP/CIF în calitate de conform localitatea str. nr. bl. sc. et. ap. judeţ/sector. codul poştal telefon fax e-mail

având în vedere dispoziţiile Legii nr. 17/2014 privind unele măsuri de reglementare a vânzării terenurilor agricole situate în extravilan şi de modificare a Legii nr. 268/2001 privind privatizarea societăţilor ce deţin în administrare terenuri proprietate publică şi privată a statului cu destinaţie agricolă şi înfiinţarea Agenţiei Domeniilor Statului, cu modificările şi completările ulterioare, solicit prin prezenta cerere afişarea ofertei de vânzare anexată, în termenul prevăzut de Legea nr. 17/2014, cu modificările şi completările ulterioare.

Am cunoştinţă despre existenţa următorilor preemptori pentru exercitarea dreptului de preempţiune asupra ofertei mele de vânzare:

- preemptori de rang I: coproprietarii, rudele de gradul I, soţii, rudele şi afinii până la gradul al treilea inclusiv
Nu este cazul
- preemptori de rang II: proprietarii investiţiilor agricole pentru culturile de pomi, viţă de vie, hamei, irigaţii exclusiv private şi/sau arendaşi. În cazul în care pe terenurile supuse vânzării se află investiţii agricole pentru culturile de pomi, viţă de vie, hamei şi pentru irigaţii, prioritate la cumpărarea acestor terenuri au proprietarii acestor investiţii
Nu este cazul
- preemptori de rang III: proprietari şi/sau arendaşi terenurilor agricole vecine cu terenul supus vânzării, cu respectarea dispoziţiilor prevăzute la art. 14 din Legea nr. 17/2014, cu modificările şi completările ulterioare
S. Comuna Valea I. D. N. Com. Valea I. Com. Valea I.
- preemptori de rang IV: tinerii fermieri
nu este cazul

preemptori de rang V: Academia de Științe Agricole și Silvicultură „Gheorghe Ionescu-Sisești” și unitățile de cercetare-dezvoltare din domeniile agriculturii, silviculturii și industriei alimentare prin Legea nr. 45/2009 privind organizarea și funcționarea Academiei de Științe Agricole și Silvicultură „Gheorghe Ionescu-Sisești” și a sistemului de cercetare-dezvoltare din domeniile agriculturii, silviculturii și industriei alimentare, cu modificările și completările ulterioare, precum și instituțiile de învățământ cu profil agricol, în scopul cumpărării terenurilor agricole situate în extravilan cu destinația strict necesară cercetării agricole, aflate în vecinătatea loturilor existente în patrimoniul acestora

nu este cazul

preemptori de rang VI: persoane fizice cu domiciliul/reședința situat/situată în unitățile administrativ-teritoriale unde este amplasat terenul sau în unitățile administrativ-teritoriale vecine

nu este cazul

preemptori de rang VII: statul român, prin Agenția Domeniilor Statului *Covina*

Declar că sunt proprietar al terenului în suprafață de *4,31* ha situat în extravilanul localității
identificat cu număr cadastral *27396*, înscris în cartea funciară nr. *27396* a localității *Arinoci*
care face obiectul ofertei de vânzare.

Declar că:

- terenul face obiectul unor litigii sau a unei proceduri de executare silită: Da Nu

- terenul este grevat de sarcini: Da Nu

- am cunostință și am respectat prevederile art. 4 alin. (6) din Legea nr. 17/2014, cu modificările și completările ulterioare, cu privire la înstrăinarea terenurilor agricole situate în extravilan pe care sunt situri arheologice clasate.

În susținerea cererii, depun următoarele acte doveditoare:

1. *carta cadastrală* *carta funciară extras plan*
2. *carta funciară* *carta funciară*

Cunoscând că falsul în declarații se pedepsește conform Legii nr. 286/2009 privind Codul penal, cu modificările și completările ulterioare, declar că datele sunt reale, corecte și complete.

Vânzător/Imputernicit,
Felmad Iosif
(numele și prenumele în clar)

Semnătura,
Felmad Iosif

Data *30.05.2022*

NOTE: - Câmpurile notate cu (*) sunt obligatoriu de completat.

- Câmpurile notate cu (**) se completează de către cetățenii unui stat membru al Uniunii Europene și statele care sunt parte la Acordul privind Spațiul Economic European (ASEE) sau ai Confederației Elvețiene.

- Câmpurile notate cu (*) se completează de către proprietar.

- Câmpurile notate cu (***) se completează de către imputernicit. În acest caz, prezintă documentele doveditoare a calității de imputernicit.

NOTIFICARE PREEMPTORI

| | |
|---|---|
| Județul (*) COVASNA | Registrul de evidență Nr. 122 din 31.05.2022 |
| Unitatea administrativ-teritorială (*) VALCELE | |

În temeiul art. (6), alin (6) din legea nr. 17/2014 privind unele măsuri de reglementare a vânzării terenurilor agricole situate în extravilan și de modificare a Legii nr. 268/2001 privind privatizarea societăților ce dețin în administrare terenuri proprietate publică și privată a statului cu destinație agricolă și înființarea Agenției Domeniilor Statului, cu modificările și completările ulterioare, prin prezenta se aduce la cunoștință PRIMĂRIA COMUNEI VALCELE

CNP/CIF (*) , nr. înregistrare (**) în calitate PREEMPTOR

având domiciliul/reședința/sediul social/secundar în:

localitatea ARACI str. nr. 464 bl. - sc. - et. -

ap. - județul/sectorul COVASNA, codul postal 527176 e-mail

telefon Oferta de vânzare nr. 29 din data de 31.05.2022

depusă de BERNAD IOSIF, privind terenul agricol situat în extravilan, în suprafață de

0,35 (ha), nr. cadastral 27599, nr. carte funciară 27599 nr. tarla -

nr. parcelă 44124, categorie de folosință ARABIL, la prețul de 3500 (mii lei),

afișată la sediul/site-ul primariavilcele@gmail.com Primăriei VALCELE

județul COVASNA

Primar,
KOVACS LASZLO
(numele și prenumele/semnătura)

L.S. Secretar primărie,
POIANĂ ION
(numele și prenumele/semnătura)



NOTE:

- Campurile notate cu (*) sunt obligatoriu de completat.
- Campurile notate cu (**) se completează cu numărul din registrul comerțului sau cu numărul din Registrul asociațiilor și fundațiilor.
- Notificarea se emite pentru fiecare preemtor menționat în lista preemtorilor.

NOTIFICARE PREEMPTORII

| | |
|---|--|
| Județul (*) COVASNA | Registrul de evidență Nr. 123 din 31, 05 2022 |
| Unitatea administrativ-teritorială (*) VALCELE | |

În temeiul art. (6), alin (6) din legea nr. 17/2014 privind unele măsuri de reglementare a vânzării terenurilor agricole situate în extravilan și de modificare a Legii nr. 268/2001 privind privatizarea societăților ce dețin în administrare terenuri proprietate publică și privată a statului cu destinație agricolă și înființarea Agenției Domeniilor Statului, cu modificările și completările ulterioare, prin prezenta se aduce la cunoștință AGENȚIA DOMENIILOR STATULUI
CNP/CIF (*) nr. înregistrare (**) în calitate PREEMPTOR
având domiciliul/reședința/sediul social/secundar în:
localitatea SFANTU GHEORGHE str. RECOLTEI nr. 1 bl. - sc. - et. -
ap. - județul/sectorul COVASNA codul postal - e-mail -
telefon - Oferta de vânzare nr. 29 din data de 31.05.2022
depusă de BERNAD IOSIF privind terenul agricol situat în extravilan, în suprafață de 0,35 (ha), nr. cadastral 27599 nr. carte funciară 27599 nr. tarla -
nr. parcelă 474/24 categorie de folosință ARABIL la prețul de 3000/ha municipal (lei),
afișată la sediul/site-ul primăriei: cepecvd@gmail.com Primăriei VALCELE
județul COVASNA

Primar,

KOVACS LASZLO
(numele și prenumele/semnătura)

L.S. Secretar primărie,

BOIANAT ION
(numele și prenumele/semnătura)

NOTE:

- Campurile notate cu (*) sunt obligatoriu de completat.
- Campurile notate cu (**) se completează cu numărul din registrul comerțului sau cu numărul din Registrul asociațiilor și fundațiilor.
- Notificarea se emite pentru fiecare preemptor menționat în lista preemptorilor.

CERERE
pentru afisarea ofertei de vanzare a terenului
 - persoane fizice -

Anexa 1A
(M1)

| | |
|--|--|
| Județul/Localitatea(*) COVASNA | Nr. unic de înregistrare al ofertei de vânzare din Registrul de evidență |
| Primăria(*) VĂLCELE | Nr. 30 din 31.05.2022 <small>(zi/lună/an) (*)</small> |
| Numele și prenumele funcționarului primăriei care primește cererea (*) STANESCU ECATERINA NICOLETA | Semnătura funcționarului care primește oferta de vânzare (*) <i>[Signature]</i> |

Stimata doamna primar/Stimate domnule primar,

1. (*) Subsemnatul/Subsemnata, **Bărbăntă Ionel**, CNP
 în calitate de proprietar, identificat(ă) cu **CI** .. seria **KU** .. nr. eliberat(ă) de **Pol. JP. Iași**
 data și locul nașterii **17.04.1988** localitatea **Arusa** județul/țara **Covasna**
 2. (***) cu domiciliul în: localitatea **Șt. Căbeș** str.
 nr. bl. **2** .. sc. et. ap. **1** .. județul/sectorul **Covasna** codul poștal
 țara **România** telefon fax
 e-mail cetățenia **România** starea civilă **casătorit**
 3. (***) reședința în România (dacă este cazul): localitatea str.
 nr. bl. sc. et. ap. județul/sectorul codul poștal
 telefon fax e-mail
 4. (***) Prin (numele și prenumele), CNP/CIF
 în calitate de conform localitatea
 str. nr. bl. sc. et. ap. județ/sector.
 codul poștal telefon fax e-mail

având în vedere dispozițiile Legii nr. 17/2014 privind unele măsuri de reglementare a vânzării terenurilor agricole situate în extravilan și de modificare a Legii nr. 268/2001 privind privatizarea societăților ce dețin în administrare terenuri proprietate publică și privată a statului cu destinație agricolă și înființarea Agenției Domeniilor Statului, cu modificările și completările ulterioare, solicit prin prezenta cerere afișarea ofertei de vânzare anexată, în termenul prevăzut de Legea nr. 17/2014, cu modificările și completările ulterioare.

Am cunoștință despre existența următorilor preemptori pentru exercitarea dreptului de preempțiune asupra ofertei mele de vânzare:

preemptori de rang I: coproprietarii, rudele de gradul I, soții, rudele și afiii până la gradul al treilea inclusiv

preemptori de rang II: proprietarii investițiilor agricole pentru culturile de pomi, viță de vie, hamei, irigații exclusiv private și/sau arendașii. În cazul în care pe terenurile supuse vânzării se află investiții agricole pentru culturile de pomi, viță de vie, hamei și pentru irigații, prioritate la cumpărarea acestor terenuri au proprietarii acestor investiții

preemptori de rang III: proprietarii și/sau arendașii terenurilor agricole vecine cu terenul supus vânzării, cu respectarea dispozițiilor prevăzute la art. 21 și (4) din Legea nr. 17/2014, cu modificările și completările ulterioare

Nr. Baloș Paul & Anca Maria - F. Com. Vâlcea
V. Com. Vâlcea

preemptori de rang IV: tinerii fermieri

preemtori de rang V: Academia de Științe Agricole și Silvicultură „Gheorghe Ionescu-Sisești” și unitățile de cercetare-dezvoltare din domeniile agriculturii, silviculturii și industriei alimentare prin Legea nr. 45/2009 privind organizarea și funcționarea Academiei de Științe Agricole și Silvicultură „Gheorghe Ionescu-Sisești” și a sistemului de cercetare-dezvoltare din domeniile agriculturii, silviculturii și industriei alimentare, cu modificările și completările ulterioare, precum și instituțiile de învățământ cu profil agricol, în scopul cumpărării terenurilor agricole situate în extravilan cu destinația strict necesară cercetării agricole, aflate în vecinătatea loturilor existente în patrimoniul acestora

in caz de

preemtori de rang VI: persoane fizice cu domiciliul/reședința situat/situată în unitățile administrativ-teritoriale unde este amplasat terenul sau în unitățile administrativ-teritoriale vecine

in caz de

preemtori de rang VII: statul român, prin Agenția Domeniilor Statului

Corona

Declar că sunt proprietar al terenului în suprafață de *0,251* ha situat în extravilanul localității
identificat cu număr cadastral *2782F*... înscris în cartea funciară nr. *2782F* a localității *Arinșeu*
care face obiectul ofertei de vânzare.

Declar că:

- terenul face obiectul unor litigii sau a unei proceduri de executare silită: Da Nu

- terenul este grevat de sarcini: Da Nu

- am cunostință și am respectat prevederile art. 4 alin. (6) din Legea nr. 17/2014, cu modificările și completările ulterioare, cu privire la înstrăinarea terenurilor agricole situate în extravilan pe care sunt situri arheologice clasate.

În susținerea cererii, depun următoarele acte doveditoare:

- carte identitate* *Carte Funciară* *extrăscut plan*
- Cartea funciară* *Carte proprietate*

Cunoscând că falsul în declarații se pedepsește conform Legii nr. 286/2009 privind Codul penal, cu modificările și completările ulterioare, declar că datele sunt reale, corecte și complete.

Vânzător/împuternicit,

Denisa Ursu
(numele și prenumele în clar)

Semnătura

Data *30.05.2022*

NOTE: - Câmpurile notate cu (*) sunt obligatoriu de completat.

- Câmpurile notate cu (**) se completează de către cetățenii unui stat membru al Uniunii Europene, al statei care sunt parte la Acordul privind Spațiul Economic European (ASEE) sau al Confederației Elvețiene.

- Câmpurile notate cu (*) se completează de către proprietar.

- Câmpurile notate cu (***) se completează de către împuternicit. În acest caz, prezintă documentele doveditoare a calității de împuternicit.

OFERTA DE VÂNZARE TEREN

pentru persoane fizice

Anexa 1B
(M1)

Subsemnatul/Subsemnata, Bernadina Ioana, CNP. 1001001001001001001
 având adresa de comunicare în localitatea Sift - Călugărești str.
 nr., bl., sc., et. ap. județul/sectorul Cluj-Napoca șiul poștal
 e-mail telefon 0364 212111 vând teren agricol
 situat în extravilan, în suprafață de 0,29 (ha), la prețul de 2000 (Mii lei) lei²⁰
 Condițiile de vânzare sunt următoarele

Date privind identificarea terenului:

| Specificare | Informații privind amplasamentul terenului | | | | | | Categorie de folosință ⁽³⁾ (**) | Observații |
|--|--|---------------------|------------------------|------------------------------------|----------------------------|--------------------------|---|------------|
| | Orașul/Comuna/ Județul (*) | Supraf. (ha) (*) | Număr cadastral(**) | Număr de carte funciară (**) | Număr tarla/lot (**) | Număr parcela (**) | | |
| Se completează de către vanzător | <u>Ariușca</u> | <u>0,29</u> | <u>27827</u> | <u>27827</u> | | <u>533</u> <u>/4</u> | <u>avutal</u> | |
| Verificat primărie ⁽⁴⁾ | <u>X</u> | <u>X</u> | <u>X</u> | <u>X</u> | | <u>X</u> | <u>X</u> | |

Cunoscând că falsul în declarații se pedepsește conform Legii nr. 286/2009 privind Codul penal, cu modificările și completările ulterioare, declar că datele sunt reale, corecte și complete.

Vanzător/Imputernicit,
Bernadina Ioana
 (numele și prenumele în clar)

Semnătura [Signature] L.S.

Data 30.05.2022

NOTE: - Câmpurile notate cu (*) sunt obligatoriu de completat.
 - Câmpurile notate cu (**) se completează în cazul în care sunt cunoscute informațiile.
 - (1) Se completează numele și prenumele proprietarului terenului.
 - (2) Se va completa în cifre și litere.
 - (3) Se completează categoria de folosință a terenurilor agricole situate în extravilan conform art. 2 din Legea fondului funciar nr. 18/1991, republicată, cu modificările și completările ulterioare.
 - (4) Se completează cu „X” rubricile în care informațiile pot fi comparate cu datele din Registrul agricol, evidențele cadastrale, actele de stare civilă, altele asemenea.

NOTIFICARE PREEMPTORI

| | |
|---|---|
| Județul (*) COVASNA | Registrul de evidență Nr. 129 din 31.05.2022 |
| Unitatea administrativ-teritorială (*) VALCELE | |

În temeiul art. (6), alin (6) din legea nr. 17/2014 privind unele măsuri de reglementare a vânzării terenurilor agricole situate în extravilan și de modificare a Legii nr. 268/2001 privind privatizarea societăților ce dețin în administrare terenuri proprietate publică și privată a statului cu destinație agricolă și înființarea Agenției Domeniilor Statului, cu modificările și completările ulterioare, prin prezenta se aduce la cunoștință BALOG PAZ
CNP/CIF (*) , nr. înregistrare (**) în calitate PREEMPTOR
având domiciliul/reședința/sediul social/secundar în:
localitatea str. nr. bl. sc. et.
ap. județul/sectorul codul postal e-mail
telefon Oferta de vânzare nr. 30 din data de 31.05.2022
depusă de BERNAD IOSIF privind terenul agricol situat în extravilan, în suprafață de
0,29 (ha), nr. cadastral 24824, nr. carte funciară 24824, nr. tarla
nr. parcelă 533/9, categorie de folosință ARABIL, la prețul de 2000 (doisuta) (lei),
afișată la sediul/site-ul primaria.valcele.ro/gmail.com Primăriei VALCELE
județul COVASNA

Primar,
KOVACS LASLO
(numele și prenumele/semnătura)

L.S. Secretar primărie,
BOIHAT ION
(numele și prenumele/semnătura)



NOTE:

- Campurile notate cu (*) sunt obligatoriu de completat.
- Campurile notate cu (**) se completează cu numărul din registrul comerțului sau cu numărul din Registrul asociațiilor și fundațiilor.
- Notificarea se emite pentru fiecare preemtor menționat în lista preemtorilor.

NOTIFICARE PREEMPTORI

| | |
|---|---|
| Județul (*) COVASNA | Registrul de evidență Nr. 130 din 31.05.2022 |
| Unitatea administrativ-teritorială (*) VALCELE | |

În temeiul art. (6), alin (6) din legea nr. 17/2014 privind unele măsuri de reglementare a vânzării terenurilor agricole situate în extravilan și de modificare a Legii nr. 268/2001 privind privatizarea societăților ce dețin în administrare terenuri proprietate publică și privată a statului cu destinație agricolă și înființarea Agenției Domeniilor Statului, cu modificările și completările ulterioare, prin prezenta se aduce la cunoștință ANCU MARIA

CNP/CIF (*) , nr. înregistrare (**) în calitate PREEMPTOR

având domiciliul/reședința/sediul social/secundar în:

localitatea str. nr. bl. sc. et.

ap. judetul/sectorul codul postal e-mail

telefon Oferta de vânzare nr. 30 din data de 31.05.2022

depusă de BERNAD IOSIF, privind terenul agricol situat în extravilan, în suprafață de

0,29 (ha), nr. cadastral 27824, nr. carte funciară 27824, nr. tarla

nr. parcelă 533/9, categorie de folosință ARABIL, la prețul de 2000 de euro (lei),

afișată la sediul/site-ul primariavalecel@gmail.com Primăriei VALCELE

județul COVASNA

Primar,
KOVACS LASZLO
(numele si prenumele/semnătura)

L.S. Secretar primărie,
POIANA ION
(numele si prenumele/semnătura)



NOTE:

- Campurile notate cu (*) sunt obligatoriu de completat.
- Campurile notate cu (**) se completeaza cu numărul din registrul comerțului sau cu numărul din Registrul asociațiilor și fundațiilor.
- Notificarea se emite pentru fiecare preemptor menționat în lista preemptorilor.

NOTIFICARE PREEMPTORI

| | |
|---|------------------------|
| Județul (*) COVASNA | Registrul de evidență |
| Unitatea administrativ-teritorială (*) VALCELE | Nr. 131 din 31.05.2022 |

În temeiul art. (6), alin (6) din legea nr. 17/2014 privind unele măsuri de reglementare a vânzării terenurilor agricole situate în extravilan și de modificare a Legii nr. 268/2001 privind privatizarea societăților ce dețin în administrare terenuri proprietate publică și privată a statului cu destinație agricolă, și înființarea Agenției Domeniilor Statului, cu modificările și completările ulterioare, prin prezenta se aduce la cunoștință AGENȚIA DOMENIILOR STATULUI
 CNP/CIF (*), nr. înregistrare (**), în calitate PREEMPTOR
 având domiciliul/reședința/sediul social/secundar în:
 localitatea ȘI. GHEORGHE, str. RECOLTEI nr. 1, bl. -, sc. - et. -
 ap. -, județul/sectorul COVASNA, codul postal - e-mail -
 telefon - Oferta de vânzare nr. - din data de -
 depusă de BERNAD IOSEF, privind terenul agricol situat în extravilan, în suprafață de 0,29 (ha), nr. cadastral 27824, nr. carte funciară 27824, nr. tarla -
 nr. parcelă 533/9, categorie de folosință ARABIL, la prețul de 2000 deuceni (lei),
 afișată la sediul/site-ul primaria.valcele.ro Primăriei VALCELE
 județul COVASNA

Primar,

KOVACS LASZLO
 (numele și prenumele/semnătura)

L.S. Secretar primărie,

POIANA ION
 (numele și prenumele/semnătura)



NOTE:

- Campurile notate cu (*) sunt obligatoriu de completat.
- Campurile notate cu (**) se completează cu numărul din registrul comerțului sau cu numărul din Registrul asociațiilor și fundațiilor.
- Notificarea se emite pentru fiecare preemtor menționat în lista preemtorilor.